



American Dream Tours

17 jours / 15 nuits

Rêves de grands espaces Américains

2.420miles - 3.890 km

Au départ de Los Angeles, 14 jours de chevauchée fantastique, pour découvrir les splendeurs naturelles des parcs nationaux et découvrir la magie de l'Ouest. Paysages en Technicolor, poussière, chaleur, avant de retrouver la fraîcheur de la Sierra Nevada.

*Los Angeles, CA - Palm Springs, CA - Route 66 - Black Mountains, AZ - Grand Canyon Nat'l, AZ
Monument Valley, AZ - Arches Nat'l Park, UT - Capitol Reef Nat'l Park, UT
Bryce Canyon Nat'l Park, UT - Zion Nat'l Park, UT - Las Vegas, NV - Sequoia Nat'l Park, CA
Yosemite Nat'l Park, CA - San Francisco, CA - Côte Pacifique - Los Angeles, CA*



AMERICAN MOTORS TRAVEL – AMT PROMOTION SARL 8.000 €

www.american-motors-travel.fr – info@amtpromotion.fr

73, avenue Henri Ginoux 92120 Montrouge Tél. : 01.47.46.09.58 – Fax : 01.47.46.14.09

RCS Nanterre 441 869 187 00019 - Licence 092 02 0015 - RCP Generali France - Garantie Financière APS - APE 633Z





Programme

Jour 1

Hôtel « Best Western Airport Plaza Inn » à Los Angeles

Paris > Los Angeles, CA

- Convocation des participants à l'aéroport de Roissy Charles de Gaulle.
- Envol à destination de Los Angeles. Arrivée en début de soirée à Los Angeles.
- Formule « Autotour », prise du véhicule à l'aéroport

Jour 2

Hôtel « Best Western Airport Plaza Inn » à Los Angeles



Los Angeles, CA

- Le matin, transfert à notre centre de location et prise de la moto.
- Départ pour la plage de **Santa Monica**. Aux pieds de **Pacific Palisades**, nous remonterons l'une des plus longues avenues du monde **Sunset Boulevard** qui serpente à travers les plus beaux quartiers de **Los Angeles** : **Beverly Hills** avec ses villas archi-luxueuses aux piscines en forme de guitare, lieux de villégiatures des stars. **Hollywood Boulevard** avec la célèbre allée des stars, sur le trottoir de laquelle sont gravés et incrustés les noms de vedettes de cinéma.
- Retour en fin d'après-midi, vers le Pacifique, visite de **Venice Beach** qui est l'un des endroits les plus excentriques et les plus délirants de la planète. C'est le royaume des « Rollers-Bladders », des pin-up en bikinis et des culturistes. C'est comme se retrouver dans la Cour des Miracles.

Jour 3

112 miles / 180 km

Hôtel « Best Western Inn at Palm Springs » à Palm Springs

Los Angeles > Joshua Tree Nat'l Park > Palm Springs, CA

- Le matin départ pour **Palm Springs**, une véritable oasis créée grâce au détournement des eaux du **Colorado**. Visite du célèbre **Aerial Tramway** qui est un téléphérique vertigineux qui grimpe à près de 2.000 mètres d'altitude le long du **Mont San Jacinto**. Vue impressionnante sur la **Coachella Valley**.
- Continuation vers **Joshua Tree National Park** réputé pour sa magnifique réserve naturelle avec une grande variété de paysages et d'animaux vivant au milieu de cactus.

Jour 4

224 miles / 360 km

Hôtel « Best Western Kings Inn & Suites » à Kingman

Palm Springs > Route 66 > Kingman, AZ

- Départ à l'aube en direction d'**Amboy, CA** : une ville fantôme, sur l'une des parties méconnues de la **Route 66**. Halte obligatoire au **Roy's Cafe**, joyau de la **66**, où vous pourrez vous restaurer avant d'affronter la traversée du désert de **Mojave**
- Reprenons la route pour un nouvel état : le **Nevada** via **Laughlin** : le « mini Las Vegas » pour enfin arrivée dans l'**Arizona**, avec l'une des plus belle merveille du monde ...

Jour 5

192 miles / 309 km

Hôtel « Canyon Plaza Resort » à Grand Canyon



Kingman > Oatman > Route 66 > Grand Canyon, AZ

- Le matin départ pour **Oatman**. Située au cœur des **Black Mountains**, c'est une ville difficile à atteindre, avec des virages en épingle, des sections étroites, des ravins à vous couper le souffle, dans un paysage lunaire.
- Oatman**, qui abritait la plus grosse mine d'or d'**Arizona**, était le passage obligé et le dernier véritable obstacle avant la **Californie**.
- Temps libre pour les achats.
- Continuons sur la **Route 66** : **Kingman** avec ses motels, ses restaurants, ses cafés qui font sans cesse référence à la **66**, **Hackberry** avec **Peach Springs** qui est un ancien comptoir mormon et **Seligman** avec le **Cafe Delgadillo**.
- Arrivée en fin d'après-midi pour assister au coucher de soleil sur **Grand Canyon**.

Jour 6

155 miles / 249 km

Hôtel « Wetherill Inn » à Kayenta
ou « Desert Rose Inn » à Bluff



Grand Canyon > Monument Valley > Kayenta, AZ

🏍️ Départ pour **Bluff**, avec la traversée d'Ouest en Est de **Grand Canyon National Park**. Ce n'est pas un simple canyon, mais plutôt un labyrinthe entier de canyons, de fissures et de gorges érodées dans la roche avec des buttes peu communes, des mesas et des éperons rocheux disposés entre eux. Les couches sédimentaires multicolores exposées prennent des nuances variables suivant l'angle du soleil et les jeux d'ombre changent au fil du jour. Les immenses parois de grès et de calcaire surplombent de près de 1.000 mètres la rivière **Colorado** qui serpente au fond de la vallée.

🏍️ Les roches ont été formées au fond d'une mer énorme il y a des millions d'années quand des dépôts sédimentaires se sont accumulés sur une épaisseur de presque 1.600 mètres. Plus tard, une grande collision de plaques tectoniques a levé cette région entière pour former le plateau du **Colorado** qui se trouve maintenant de 2.100 à 2.750 mètres au-dessus du niveau de la mer. Le bassin de la rivière **Colorado** s'est formé pour drainer l'eau de cette région qui s'est bientôt mise à éroder les couches sédimentaires. Finalement la rivière a coupé ce chenal de 1.600 mètres de profondeur que nous appelons le **Grand Canyon**. C'est vraiment une des grandes merveilles naturelles du monde.

🏍️ Continuation vers **Kayenta**. Pour les courageux, départ pour assister au coucher du soleil sur **Monument Valley**.

Jour 7

193 miles / 311 km

Hôtel « Big Horn Lodge » à
Moab



Kayenta, AZ > Monument Valley > Moab, UT

🏍️ Départ à l'aube pour **Monument Valley** où le jeu des couleurs, variant du rose au violet, revêt un charme particulier aux lever et coucher du soleil. Décor naturel de la « Chevauchée Fantastique » et de nombreux westerns, **Monument Valley** est un des paysages les plus célèbres de l'Ouest Américain avec ses pitons rocheux rouges dressés sur un immense plateau désertique. Visite du parc, c'est à bord de 4x4 conduits par des **Navajo** que vous découvrirez ce lieu magique, mystérieux et fascinant à travers un circuit de 25 km. Le **Valley Drive** serpente entre les blocs rocheux les plus impressionnants, dont la fameuse paire des **Mittens** et le splendide **Totem Pole**. Une matinée que vous n'êtes pas près d'oublier.

🏍️ Déjeuner typiquement navajo à **Kayenta** (non inclus). Le **Navajo National Park** renferme le gigantesque **Canyon de Betatakin**. À l'aide d'un télescope, on peut admirer une grotte de 140 mètres de haut où les indiens **Anazis** avaient construit l'un de leurs villages en pierre et en adobe.

🏍️ Continuation vers **Arches National Park** qui mérite vraiment d'être visité. On y trouve le plus grand nombre d'arcs et d'autres formations rocheuses dues à l'érosion par le vent, les rivières et le gel. De grands films comme « La Dernière Croisade » ou « Thelma et Louise » doivent de magnifiques scènes à cette très belle réserve naturelle. **Arches** se trouve juste à côté de **Canyonlands** et de **Moab**, ville qui constitue une base idéale pour des excursions sur le **Colorado**. Plein de bonnes raisons, donc, de visiter ce site.

🏍️ Arrivée à **Moab**, petite ville sympathique située au cœur d'une région encore sauvage. Après un premier boom dû à l'uranium, elle est devenue la capitale touristique du secteur grâce à la proximité d'**Arches** et de **Canyonlands**. Seule ville de l'**Utah** posée près du **Colorado**, elle est toute indiquée pour des excursions sur le fleuve mythique. Attirant une population jeune, elle est toujours très animée.



Jour 8

156 miles / 251 km

Hôtel « Best Western Capitol Reef Resort » à Torrey



Moab > Arches National Park > Torrey, UT

- Pour les plus téméraires, départ pour **Arches National Park** avant l'aube afin d'assister au lever du soleil. Puis direction **Windows Section**, connue pour ses arches superbes (dont la **Double Arch**).
- Départ pour **Torrey** avec la traversée de **Capitol Reef National Park** par une route panoramique et sinueuse qui suit les méandres de la **Fremont River** et qui est dominée par des dômes majestueux et par des falaises aux couleurs vives. Arrêt pour admirer les formations rocheuses spectaculaires de **Chimney Rock** et **Castle**. Visite de la minuscule école « **Fruita Schoolhouse** » construite par des pionniers mormons. La route panoramique suit la face occidentale du plissement et s'enfonce dans **Grand Wash** et **Capitol Gorge**, deux canyons sinueux aux parois abruptes creusées par l'eau.

JOUR 9

166 miles / 267 km

Hôtel « Best Western East Zion Thunderbird Lodge » à Mount Carmel



Torrey > BRYCE CANYON NAT'L PARK > MOUNT CARMEL, UT

- Départ tôt le matin pour **Mount Carmel** en passant d'abord par **Escalante** et **Boulder** par une route surprenante.
- Continuation vers **Tropic** avec un petit détour par **Kodachrome Basin**, ensemble de dunes multicolores (rouges, ocres et jaunes) entourées de falaises.
- Arrivée à **Bryce Canyon National Park** et direction **Rainbow Point** (2.775 mètres), le point le plus haut où vous pourrez découvrir des cheminées de grès rouge parsemées de touches de rose et de blanc qui changent selon la lumière du jour, apportant une démonstration étincelante des pouvoirs de la nature au travers du temps. Les formes pointues et les conglomerats de calcaire sont disposés dans un cirque naturel en forme d'amphithéâtre. Beaucoup de ces formations portent des noms curieux comme : le « **Marteau de Thor** », le « **Château de la Reine** », le « **Château de Gulliver** », les « **Temples Hindous** » et « **Wall Street** ».
- Après, à **Bryce Canyon**, on trouve **Red Canyon** qui, lui aussi, dévoile de superbes roches rouges érodées et deux tunnels naturels en roche rouge : arrêts photos obligatoire.

Jour 10

194 miles / 312 km

Hôtel « Flamingo Hotel » à Las Vegas



MOUNT CARMEL > Zion National Park > Las Vegas, NV

- Le matin départ pour **Las Vegas**. Traversée de **Zion National Park** où une route sinueuse et étroite sur 30 km vous mène à travers le parc, longeant la puissante **Virgin River** qui sculpte depuis des millions d'années les roches en grès. Du fond de la vallée verdoyante au grès couleur crème des falaises imposantes, **Zion** est un pays miraculeux d'images visuelles. Les sculptures dans les roches monolithiques, les forêts verdoyantes et les rivières gargouillantes sont époustouflantes par le jeu de couleurs, un vibrant mélange de magenta, d'azur, de vermeil et de bleu de Prusse. Depuis 1999, pour protéger la flore et la faune contre la pollution, les véhicules à moteurs sont interdits, vous devez prendre une navette pour circuler dans le canyon.
- Départ vers **Las Vegas**, « la ville qui ne dort jamais », dont les casinos couronnés de néons illuminent les nuits. Cette image est la plus connue, évoquant des complexes hôteliers de premier ordre, des spectacles exceptionnels et de fins diners aux chandelles. Mais ce véritable joyau du désert offre de plus en plus d'attractions et d'activités adaptées à tous.



Las Vegas réunit 13 des 20 plus grands hôtels du monde bâtis autour de thèmes délirants : Château Médiéval, Empire Romain, Ancienne Egypte, Gratte-ciel et bien d'autres. Aussi vous trouverez des attractions à vous couper le souffle : au sommet de la **Tour Stratosphère**, le **Big Shot** pour jouer aux boulets de canons, le **High Rollers** qui sont les plus hautes montagnes russes du monde, etc.

Bien sûr elle reste le temple du jeu, de l'argent, du Kitch, mais nous vous ferons découvrir l'autre **Las Vegas** : caresser un dauphin, visiter une collection spectaculaire de plus de 200 véhicules rares ainsi que les environs de la ville avec **Valley of Fire** (la Vallée du Feu), **Red Rock Canyon**, **Spring Mountain Ranch**, etc.

Jour 11

290 miles / 467 km

Hôtel « **Best Western Bishop Holiday Spa Lodge** » à Bishop



Las Vegas > Death Valley > Bishop, CA

Départ à l'aube, pour arriver avant les grandes chaleurs, vers le point le plus bas du monde, **Death Valley National Monument**.

Véritable vision de l'Enfer, la **Vallée de la Mort** offre le spectacle d'une région brûlée par le soleil mais d'une incroyable diversité : montagnes et mers de sel, canyons et champs de cactus, palmeraies et dunes, cratères et phénomènes géologiques. C'est à la fin du jour que les roches se colorent.

Changement de décor dès l'arrivée à **Bishop** en Californie !

Jour 12

206 miles / 331 km

Hôtel « **Best Western Town House Lodge** » à Modesto



Bishop > Sequoia > Yosemite Nat'l Park > Modesto, CA

Le matin, petite incursion dans **Sequoia National Park**.

Départ en direction de **Yosemite National Park**, en passant par la partie est de la **Sierra Nevada**. La **Tioga Pass**, 3.031 mètres, dévoile un splendide panorama à chaque virage. Cette route magnifique permet d'admirer les grands espaces de **Tuolumne Meadows** où miroite le **Tenaya Lake**.

La route constitue ... un très bon observatoire aussi sur les pentes de granit et les canyons. Découverte des fameux séquoias géants, des arbres qui font plus de 6 mètres de diamètre, ainsi que des cascades de **Yosemite Falls** et **Half Dome**, et du célèbre **Wawona Tunnel Tree** qui laissait passer la route à travers son tronc.

Jour 13

86 miles / 138 km

Hôtel « **Best Western Americana** » à San Francisco



Modesto > San Francisco, CA

Route vers la baie de **San Francisco**.


Arrivée à **San Francisco** et balade dans les rues en pente avec **Lombard Street** qui est l'une des rues les plus célèbres et probablement la plus tortueuse du monde, le quartier chinois et **Fisherman's Warf** qui est l'ancien port avec ses restos de fruits de mer. Visite du **Golden Gate Bridge** au coucher du soleil.

Une superbe cité au charme européen qui étage ses maisons de style victorien aux couleurs pastel sur les pentes abruptes de ses collines.

San Francisco est le huitième port du pays. C'est également une place financière réputée. Célèbre pour la beauté de sa baie, San Francisco s'étend sur un site de collines. Les quartiers résidentiels occupent les collines au Nord et à l'Ouest. Certaines avenues sont bordées de maisons victoriennes en bois peint qui ont résisté au tremblement de terre de 1906. **Market Street**, la principale artère, coupe la ville en diagonale. Le centre ville, parcouru par le cable-car (tramway à crémaillère), abrite grands magasins et hôtels. On peut y admirer la **Pyramid Tower** (1972), le musée **Wells Fargo** qui est consacré à la célèbre compagnie de



diligences, et **Coit Tower**.

 **Chinatown** regroupe l'une des plus importantes communautés chinoises hors Asie. Au bord de la baie, le **Fisherman's Wharf**, tout en bois, abrite des boutiques et le Musée Maritime National. Depuis l'embarcadère, on peut se rendre en bateau à **Alcatraz**, le plus célèbre pénitencier des Etats-Unis. À l'Ouest de la ville, le **Golden Gate Park** abrite l'**Asian Art Museum** qui possède une très belle collection de jade et un jardin botanique.

Jour 14


210 miles / 338 km


Hôtel « **Silver Surf Motel** » à **San Simeon**



San Francisco > Pacific Coast > San Simeon, CA

 Le matin départ tôt vers **Morro Bay** en passant par la **Pacific Coast Highway**, l'une des plus belles routes du monde, qui serpente le long de la côte, au bord des falaises vertigineuses qui surplombent la mer.

 Cette route du littoral californien recèle de superbes plages de sable blanc ainsi que de très nombreux phoques et éléphants de mer. Elle traverse des villes comme **Santa Cruz**, « la non-conformiste » ; **Monterey**, ville historique chère à **Steinbeck** ; **Carmel**, « le paradis » ; **Big Sur**, la plus belle plage de **Californie** ; et **San Simeon**.


 Une route surprenante tantôt au niveau de la mer, tantôt à 300 mètres au-dessus, de sorte que vous pouvez vous trouver soudain enveloppé d'un brouillard gris et imprégné d'une odeur de sel alors que moins de 5 minutes plus tard, vous seriez en train de contempler du haut du versant ensoleillé la mousse blanche d'une nappe de brume marine qui s'étend à perte de vue.

Jour 15

246 miles / 396 km

Hôtel « **Best Western Airport Plaza Inn** » à **Los Angeles**


San Simeon > Los Angeles, CA

 Le matin, continuation sur la **Pacific Coast Highway** en direction de **Los Angeles**. La route est ici moins spectaculaire mais elle passe par les villes de **Morro Bay** « la volcanique », **San Luis Obispo** « la sympathique », **Santa Barbara** « la pin-up », **Malibu** « alerte » et **Santa Monica** qui est l'arrivée de la **66**.

Jour 16

Los Angeles > Paris CDG

 Le matin, remise de la moto ou de l'auto.

 Transfert à l'aéroport de Los Angeles.

 Envol à destination de Paris.

 Dîner et nuit à bord.

Jour 17

Paris CDG


 Petit déjeuner à bord.


 Arrivée dans la matinée à l'aéroport de Paris Charles de Gaulle.

LES DATES DE DEPART EN « FORMULE ACCOMPAGNEE » :

 Du mercredi 13 juin au vendredi 29 juin 2012

 Du mercredi 15 août au vendredi 31 août 2012

 Du jeudi 19 juillet au samedi 4 août 2012

 Du lundi 8 octobre au mercredi 24 octobre 2012



Conditions de vente

Produit : American Dream Tours – 17 jours / 15 nuits

Prix par personne, en chambre double et en formule :	Accompagnée	Mototour	Autotour
Forfait Pilote ou Conducteur	4.490,00 €	3.750,00 €	2.530,00 €
Forfait Passager	2.890,00 €	2.110,00 €	2.110,00 €
Réduction 3 ^{ème} personne dans la chambre	- 200,00 €	- 200,00 €	- 200,00 €
Réduction 4 ^{ème} personne dans la chambre	- 290,00 €	- 290,00 €	- 290,00 €
Supplément Honda Goldwing/BMW		140,00 €	
Supplément Trike		860,00 €	
Supplément E.VIP (réduit la franchise à 1.000\$)		140,00 €	
Supplément chambre individuelle		730,00 €	
Supplément aérien « Vacances Scolaires – toutes zones »		100,00 €	

Ces prix comprennent :

- Le transport aérien Paris > Los Angeles > Paris, en classe économique, sur vols réguliers, sur la Cie Air France/Delta Air Lines ou US Airways,
- Les taxes d'aéroport, de sécurité **90 €** et la surcharge Q (hausse du carburant) **240 €**,
- Le logement en chambre double dans des hôtels mentionnés au programme ou similaire, taxes et services hôteliers,
- Formule « **Accompagnée & Mototour** » : **14 jours de location** d'une Harley-Davidson, prise et rendue à Los Angeles, en kilométrage illimité (sauf Trike 200 Miles/320km par jour), toutes les taxes (locales & environnementales), pour deux personnes, l'assurance VIP et la préparation de la moto.
- Formule « **Autotour** » : **15 jours de location** d'une voiture Cat. C4. « Compact Car » prise et rendue à l'aéroport Los Angeles, en kilométrage illimité, occupée par deux, trois ou quatre personnes, les assurances (CDW, EP) et toutes les taxes (locales, aéroport et surcharge states),
- Formule « **Accompagnée** » : les services d'un accompagnateur professionnel bilingue, en voiture, durant le circuit, pour la logistique (aérien, hôtel, le transport des bagages et *organisation des pique-niques pour les déjeuners*).
- Pour les toutes formules : un carnet de voyage complet (carte, programme détaillé, guide, etc.).

Ces prix ne comprennent pas :

- Tous les repas (petit-déjeuner, déjeuner et dîner), les boissons et, les frais de nature personnelle,
- Le transfert de l'aéroport à l'hôtel et vice-versa,
- Formule « **Accompagnée & Mototour** » : L'essence, la caution de 500 \$ et la franchise de 2.000 \$,
- Formule « **Autotour** » : L'essence, les assurances complémentaires facultatives.
- Entrées des parcs nationaux : « Annual Pass » 80 \$
- Les assurances : annulation, bagages, rapatriement, maladie et frais médicaux (sauf si règlement avec une carte bancaire Visa « **Premier** » ou Master Card « **Gold** »).
 - Option 1 - Annulation : 3,3% du montant total du voyage
 - Option 2 - Complémentaire carte bancaire : 3,8% du montant total du voyage
 - Option 3 - Tous Risques : 4,8% du montant total du voyage

En option :

- Moto : L'assurance **EVIP** (réduit la franchise à 1.000\$ et prend en charge les frais d'une crevaison) : **10,00 € par jour**,
- Moto : L'assurance **SLI** (responsabilité civile du conducteur à hauteur d'un million de dollars) : **13,00 € par jour**,
- Moto : L'assurance **PAI/PEC** (remboursement en cas de vol des effets personnels jusqu'à 525,00 \$) : **5,00 € par jour**,
- Moto/Auto : La location d'un **GPS Garmin** : **15,00 € jour**,
- Survol en hélicoptère de Grand Canyon : **150,00 € par personne**,
- Road Book personnalisé : **70,00 €**

Supplément « Formule Accompagnée » (si groupe inférieur à 16 personnes) :

- Groupe de 14 personnes : supplément de **50,00 € par personne**
- Groupe de 12 personnes : supplément de **130,00 € par personne**
- Groupe de 10 personnes : supplément de **230,00 € par personne**



Ce qu'il faut savoir

Formalités :

- ✈ Pour les ressortissants français, pas besoin de visa pour un séjour de moins de 90 jours, sous condition d'arriver par un transporteur aérien ayant signé le programme « *Exemption des Visas* ».
- ✈ Pour faire la demande d'autorisation de voyage aux États-Unis, les voyageurs se connecteront au site Internet de l'ESTA (<https://esta.cbp.dhs.gov>) et rempliront un formulaire en ligne qui est l'équivalent du I-94W qui doit être rempli actuellement à bord, avec des informations personnelles et relatives à leur voyage. La demande d'autorisation devra être faite au plus tard 72 heures avant le départ. L'ESTA a cependant été conçu pour autoriser des voyages de dernière minute. (14\$ par demande).
- ✈ Vous devez être en possession d'un passeport individuel à lecture optique émis avant le 26 octobre 2005 ou d'un passeport individuel biométrique ou électronique.

Transport Aérien :

- ✈ Comme pour les autres éléments de votre voyage, nous tenons plus que tout à vous apporter le meilleur service possible et en toute transparence.
- ✈ Pour cela, nous travaillons principalement avec 2 Compagnies Aériennes régulières : Delta Air Lines/Air France, en Code Share (partage de vol) via Atlanta, Boston, Cincinnati, New York & US Airways via Philadelphie.
- ✈ Nous pouvons également obtenir des vols directs, en fonction de votre date d'inscription et des disponibilités aériennes, sans escale sur Chicago, Los Angeles, San Francisco, etc.

Hôtels :

Ils sont communiqués à titre indicatif sous réserve de disponibilité.

- ✈ Pour vous assurer le meilleur confort, nous travaillons depuis de nombreuses années en exclusivité avec la 1^{ère} chaîne mondiale d'hôtellerie « Best Western International », ainsi qu'avec la chaîne « Choice Hotels International » qui représente les hôtels Quality Inn, Comfort Inn, Sleep Inn, Clarion, etc.
- ✈ Nous travaillons aussi avec des hôtels de catégorie 4 et 5 étoiles et à Las Vegas, NV nos hôtels sont situés sur le Strip (Las Vegas Boulevard).
- ✈ Tous les hôtels que nous vous proposons sont équipés d'une piscine et la plupart offrent les petits déjeuners continentaux.

Températures moyennes :

- ✈ Variées et très changeantes selon la saison et la région où on se trouve, les États-Unis offrent un climat très varié de sa frontière avec le Canada jusqu'aux régions les plus tropicales voisines du Mexique, du froid des Grands Lacs aux températures extrêmes des déserts du Nevada ou du Colorado.

MOIS	J	F	M	A	M	J	J	A	S	O	N	D
Albuquerque (New Mexico)	2	4	8	14	18	24	26	25	21	15	7	3
Anchorage (Alaska)	-11	-7	-5	2	7	12	14	13	9	2	-5	-10
Atlanta (Georgia)	7	9	11	16	21	25	27	26	23	17	11	7
Boston (Massachusetts)	-1	-1	3	9	15	20	13	22	18	13	6	0
Buffalo (New York)	-4	-5	0	6	12	18	21	20	16	11	4	-3
Chicago (Illinois)	-3	-2	3	9	15	21	24	23	18	13	4	-2
Cincinnati (Ohio)	2	3	7	13	19	24	27	25	22	15	8	3
Dallas (Texas)	8	10	14	18	23	28	30	30	26	20	13	9
Denver (Colorado)	-2	0	2	8	14	18	23	22	17	10	3	0
Detroit (Michigan)	-3	-2	2	9	15	21	23	22	18	12	4	-1
Honolulu (Hawaii)	22	22	22	24	25	26	26	26	25	25	24	23
Houston (Texas)	12	14	16	20	24	28	29	29	27	22	16	13
Kansas City (Kansas)	0	2	7	13	19	25	27	27	22	16	7	2
Las Vegas (Nevada)	6	9	13	18	23	29	33	31	27	20	13	7
Los Angeles (California)	13	14	15	16	18	19	20	22	22	20	17	14
Memphis (Tennessee)	5	7	12	17	22	26	28	27	24	18	11	7
Miami (Florida)	20	20	22	24	26	27	28	28	27	26	22	20
Minneapolis (Minnesota)	-10	-7	-2	7	15	20	23	22	16	9	0	-5
New Orleans (Louisiana)	13	14	16	20	24	27	28	28	26	22	16	13
New York (New York)	0	1	5	11	17	22	25	24	21	16	9	2
Orlando (Florida)	15	16	19	21	25	26	27	27	27	23	19	16
Philadelphia (Pennsylvania)	0	1	5	11	17	22	25	24	20	13	7	1
Phoenix (Arizona)	12	13	17	20	25	31	34	32	29	23	16	12
Portland (Oregon)	5	6	8	12	14	17	20	20	17	13	8	5
St Louis (Missouri)	2	2	6	13	18	23	26	26	22	15	7	2
Salt Lake City (Utah)	-3	0	4	10	15	19	25	14	18	12	4	0
San Francisco (California)	10	11	12	14	15	16	17	17	18	16	13	10
Seattle (Washington)	3	5	7	10	13	16	18	18	16	11	7	5
Washington (DC)	2	3	7	13	19	23	26	25	21	15	9	4

Carnet de voyage :

- ✈ Environ un mois avant votre départ, nous vous remettons un carnet de voyage complet comprenant : guide touristique et pour la Route 66 : « le Petit Futé », infos pratiques, étiquettes de bagages, vouchers (bon d'échanges), etc.

Budget Prévisionnel (Information non contractuelle) :

- ✈ Repas : Petit déjeuner américain 08/12\$, déjeuner (fast food) 10/15\$, dîner (Steakhouse) 20/30\$. Soit de 40 à 60\$ par jour.
- ✈ En plus des taxes, il faut ajouter le service (*tip* ou *gratuity*), donc prévoir 15 % en plus ...
- ✈ Essence : Pour un gallon (3,80 litres) compter entre 3 et 4 \$. Exemple pour un circuit à moto de 2.000 miles : 160\$ (environ 120€)
- ✈ Parcs Nationaux : Afin d'éviter de dépenser 25\$ environ à chaque entrée, il est vivement conseillé de se procurer le « Annual Pass », 80\$ par véhicule, qui donne un accès illimité à tous les parcs nationaux (excepté Monument Valley).



Location Moto ou Trike :

- 🏍️ Age minimum 21 ans - Permis National Moto. Pas de minimum de durée.
- 🏍️ Accès au Mexique interdit sans autorisation écrite et signée de notre centre de location. Il est déconseillé de traverser la Vallée de la Mort du mois de juin à août, en raison des très fortes chaleurs.
- 🏍️ **Équipement** : Elles sont toutes équipées de sacoches, pare-brise et d'un appui dos (sauf les *Dyna*). Un **Casque Jet** aux normes DOT est **fournis** sur place. **Des consignes** sont prévues en station, **sans frais**, pour laisser votre excédent de bagages.
- 🏍️ **Les modèles Harley-Davidson 1584cc**: *Electra Glide, Road King, Heritage Softail & Springer, Softail Custom, Springer, Fat Boy, Street Glyde, Dyna Low Rider, Fat Boy*, etc ...
- 🏍️ **Les autres marques** : **BMW R1200 RT** et **Honda Goldwing** à Las Vegas, Los Angeles, *Jackson*, Salt Lake City, San Francisco, *Washington* Orlando & Miami. **Honda** (*Chicago, Dallas, Springfield, Santa Monica*) et **BMW** (*Phoenix et Palm Springs*). **Triumph** uniquement à Albuquerque, Chicago, Las Vegas, Los Angeles, Salt Lake City, Miami & Orlando. **Trike Honda ou Harley**: Las Vegas, Los Angeles, Salt Lake City (avec permis moto), Miami & Orlando.
- 🏍️ **Pour connaître tous les points de location, nous consulter.**
- 🏍️ **Carte de crédit internationale obligatoire** pour la caution de 300 ou 500 \$ (Visa, American Express, Master Card, etc.) au même nom et prénom que le permis de conduire du conducteur principal.
- 🏍️ Elles sont toutes louées en kilométrage illimité et avec les assurances « **VIP Insurance** » (franchise de 2.000 \$ et caution à 500\$) ou en option « **Enhanced VIP** » (qui réduit la franchise à 1.000 \$ et la caution à 300\$).

Les transferts de l'hôtel au magasin et vice versa sont assurés par le loueur.

🏍️ Départ pour les Formules « Mototour & Autotour » :

Location Auto :

- 🚗 Alamo est notre partenaire aux Etats-Unis & Canada et l'un des leaders mondiaux en matière de location de véhicules. Avec des bureaux dans la plupart des aéroports, des véhicules en parfait état, un personnel compétent et réactif ainsi que des services irréprochables.
- 🚗 **Le conducteur principal** doit être âgé d'un minimum de 25 ans avoir un permis de conduire national de plus de 2 ans ainsi qu'une carte bancaire internationale au même nom et prénom que le permis de conduire et de la réservation. Possibilité avec un supplément pour les personnes âgées de 21 à 25 ans.
- 🚗 Les véhicules sont loués par tranche de 24 heures, pris le jour de votre arrivée, à l'aéroport et rendus le jour de votre départ à l'aéroport.
- 🚗 **Formule « Fully Inclusive »** : Kilométrage illimité, les assurances essentielles « CDW » et « EP », toutes les taxes (fédérale, locale, surcharge taxe et aéroport), l'assistance 24 heures/24. Conducteur(s) additionnel(s) **en option**.
- 🚗 Seule la catégorie et non un modèle précis de véhicule est garantie.
- 🚗 **Les frais d'abandon** (*One Way Fee*) peuvent s'appliquer lorsque le véhicule est rendu dans un autre ville ou état.
- 🚗 Ces suppléments hors taxes sont à **régler sur place** en dehors des cas d'allers simples gratuits (Californie & Floride) sont de :
 - De 0 à 200 miles = 100\$
 - De 201 à 500 miles = 150\$
 - De 501 à 1000 miles = 300\$
 - Au delà de 1000 miles = 500\$.
- 🚗 **Exemple** : Prise du véhicule à Chicago, IL et rendue à Los Angeles, CA (Route 66) le montant est de 500,00\$ + les taxes.

A la date de votre choix, en fonction des saisons climatiques.