

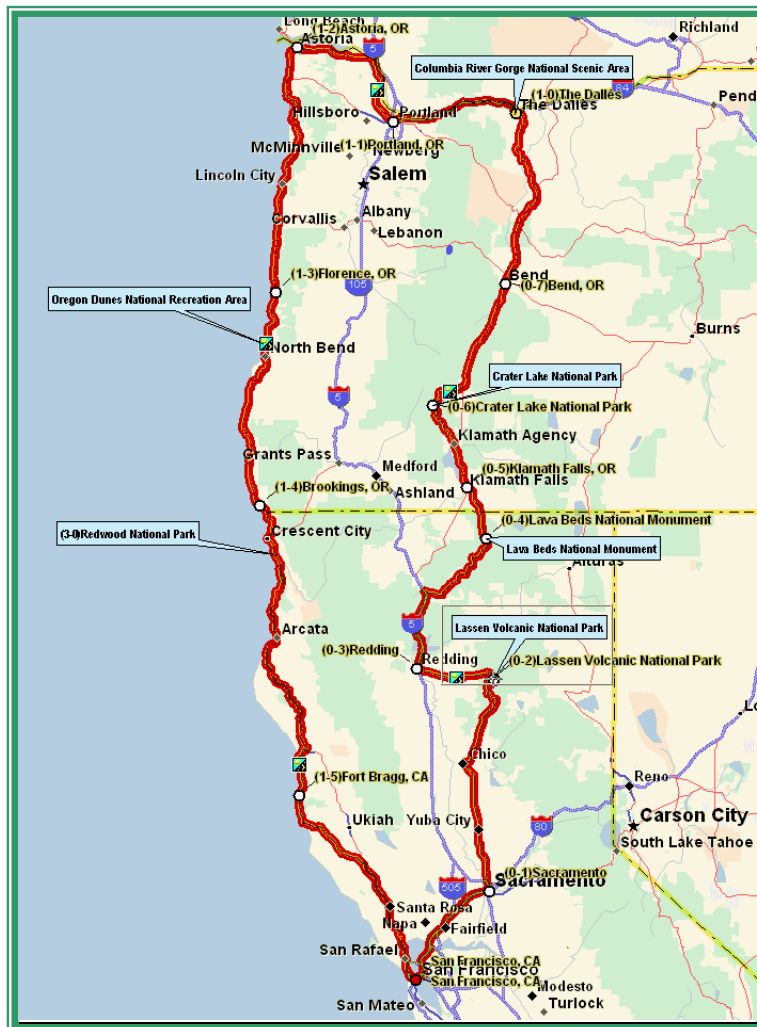


Pacific Coast Tours

14 jours / 12 nuits

Pacifique et Cascades

1.740 miles - 2.800 km



Une féerie de paysages commençant par la plus européenne des villes américaines, San Francisco, pour découvrir la Californie du Nord et l'Oregon avec ses chaînes de cascades, ses montagnes volcaniques, ses forêts de pins et ses lacs pour finalement redescendre sur la Pacific Coast Highway, l'une des plus belles routes du monde.

San Francisco, CA

Napa Valley, CA

Sacramento, CA

Lassen Volcanic Nat'l Park, CA

Lava Beds National Monument, CA

Crater Lake National Park, OR

Bend, OR

Les Gorges de La Columbia River, OR

Portland, OR

Astoria, OR

Pacific Coast Highway

Oregon Dunes National, OR

Redwood National Park, CA

Fort Bragg, CA

San Francisco, CA



AMERICAN MOTORS TRAVEL – AMT PROMOTION SARL 8.000 €

www.american-motors-travel.fr – info@amtpromotion.fr

73, avenue Henri Ginoux 92120 Montrouge Tél. : 01.47.46.09.58 – Fax : 01.47.46.14.09

RCS Nanterre 441 869 187 00019 - Licence 092 02 0015 - RCP Generali France - Garantie Financière APS - APE 633Z








Programme

Jour 1

Hôtel « Best Western
Americana » à San Francisco

Paris > San Francisco, CA




-  Convocation des participants à l'aéroport de Paris Charles de Gaulle.
-  Envol à destination de San Francisco et arrivée en début de soirée.
-  Formule « Autotour », prise du véhicule à l'aéroport.

Jour 2

Hôtel « Best Western
Americana » à San Francisco



San Francisco, CA


-  Le matin, transfert chez le loueur et prise des motos.
-  Après la vérification du parcours et informations sur le voyage, balade dans les rues en pente avec **Lombard Street** qui est l'une des rues les plus célèbres et probablement la plus tortueuse du monde, le quartier chinois et **Fisherman's Wharf** qui est l'ancien port avec ses restos de fruits de mer. Visite du **Golden Gate Bridge** au coucher du soleil. Une superbe cité au charme européen qui étage ses maisons de style victorien aux couleurs pastel sur les pentes abruptes de ses collines.
-  **San Francisco** est le huitième port du pays. C'est également une place financière réputée. Célèbre pour la beauté de sa baie, San Francisco s'étend sur un site de collines. Les quartiers résidentiels occupent les collines au Nord et à l'Ouest. Certaines avenues sont bordées de maisons victoriennes en bois peint qui ont résisté au tremblement de terre de 1906. **Market Street**, la principale artère, coupe la ville en diagonale. Le centre ville, parcouru par le cable-car (tramway), abrite grands magasins et hôtels. On peut y admirer la **Pyramid Tower** (1972), le musée **Wells Fargo** qui est consacré à la célèbre compagnie de diligences, et **Coit Tower**. **Chinatown** regroupe l'une des plus importantes communautés chinoises hors Asie. Au bord de la baie, le **Fisherman's Wharf**, tout en bois, abrite des boutiques et le Musée Maritime National. Depuis l'embarcadère, on peut se rendre en bateau à **Alcatraz**, le plus célèbre pénitencier des Etats-Unis. À l'Ouest de la ville, le **Golden Gate Park** abrite l'**Asian Art Museum** qui possède une très belle collection de jade.

Jour 3

105 miles / 169 km
Hôtel « Best Western Expo Inn »
à Sacramento



San Francisco, CA > Napa Valley > Sacramento, CA

-  Le matin, visite de la capitale de la **Californie** depuis 1854, **Sacramento**. Elle passe inaperçue auprès des visiteurs qui lui préfèrent les plus grandes villes de la côte, plus attrayantes. Pourtant, son histoire riche et singulière a contribué à forger la légende de l'Ouest. **Old Sacramento Historic District** : située le long du port, la vieille ville des années 1850-1880 a été restaurée dans le style d'origine. Le **California State Railroad Museum** fait magnifiquement revivre l'époque du chemin de fer et de la locomotive à vapeur. Le **Capitol** : situé dans un parc de 16 ha, le dôme doré domine **Sacramento** du haut de ses 38 m. L'ancien fort restauré de **Sutter's Fort State Historic Parc** restitue l'atmosphère du XIXème siècle à travers l'évocation de la vie des ouvriers et artisans.



Jour 4

222 miles / 357 km

Hôtel « La Quinta Inn » à Redding



Sacramento > Lassen Volcanic Nat'l Park > Redding, CA

Route vers **Lassen Volcanic National Park**. En mai 1914, le **Pic de Lassen** entra en éruption. Commença alors un cycle de 7 années d'éruptions sporadiques qui modifièrent considérablement les paysages des alentours. Les montagnes de **Lassen Volcanic** furent érigées par des rivières de lave. Les cimes sont des cratères dont les bouches crachotent des vapeurs de sulfure. **Lassen Volcanic**, qui possède 50 lacs disséminés en pleine nature et des montagnes presque aussi nombreuses, est une région rêvée pour le camping, le ski et la randonnée. Il est dominé par **Lassen Peak** (3.181 m d'altitude) dont une route panoramique, **Park Road**, fait presque complètement le tour. **Lassen Peak Road** est la route panoramique qui traverse le parc. **Sulphur Works** est une zone de sources boueuses chaudes : des fumerolles. Vous pourrez ensuite passer par **Diamond Peak** puis **Emerald Lake**. **Bumpass Hell** conduit à la plus importante concentration de sources d'eaux bouillantes et de boues chaudes du parc.

Jour 5

167 miles / 269 km

Hôtel « Best Western Klamath Inn » à Klamath Falls



Redding, CA > Lava Beds National > Klamath Falls, OR


Découverte de **Lava Beds National Monument**. Le **Plateau des Modocs**, appendice de l'immense plateau volcanique de la **Columbia**, couvre 26.000 km². Pendant 30 millions d'années, la lave s'y est accumulée en quantités considérables et des rivières de basalte ont couvert les anciens sols de plusieurs mètres de lave, sur des kilomètres et des kilomètres. L'un des meilleurs points de vue sur la région se trouve à l'arrière de **Schonchin Butte**, 4 km au nord-ouest du « Visitor Center ».

Entrée en l'état de l'**Oregon** et continuation vers **Klamath Falls**.

Jour 6

171 miles / 275 km

Hôtel « Comfort Inn & Suites » à Bend



Klamath Falls, OR > Crater Lake Nat'l Park > Bend, OR

Départ tôt le matin pour découvrir un parc considéré par certains comme l'un des plus beaux des Etats-Unis, **Crater Lake National Park**. **Crater Lake** doit sa célébrité à son lac profond de 600 m, dont les eaux d'un bleu étincelant emplissent le cratère d'un volcan éteint. Du haut des parois de lave qui l'enserrent (elles mesurent de 150 à 600 m), on embrasse d'un coup d'oeil les 53 km de ce miroir. Les eaux de saphir, qui proviennent de la pluie et de la fonte des neiges, ne se déversent apparemment nulle part, mais le niveau est stabilisé par l'évaporation et par les infiltrations souterraines.

C'est à **Rim Village**, 2 163 m d'altitude, que se trouve le point de vue le plus renommé : le lac, serti dans un paysage d'une exceptionnelle magnificence, y apparaît sous son meilleur angle. Là, chaque été, un naturaliste retrace pour les visiteurs les origines et l'histoire de **Crater Lake**.

De **Rim Drive** partent quelques 50 km de pistes et 200 km de sentiers qui pénètrent au coeur de forêts au feuillage persistant.

On peut aller ainsi dans le jardin aux fleurs sauvages de **Castle Crest** où les orchidées, les violettes, les ancolies, les asters et des centaines d'autres plantes sont signalées par de petites pancartes. Une randonnée non moins attrayante (3



Jour 7

220 miles / 354 km

Hôtel « Best Western Inn At The Meadows » à Portland



km) conduit à la tour de détection des incendies située sur le **Mont Scott** (2 730 m) où, en plein mois de juin, les enfants peuvent construire des bonhommes de neige, tandis que leurs parents contemplant un panorama prodigieux.

Bend > Les Gorges de La Columbia River > Portland, OR

🚗 Véritable épine dorsale de l'état de l'**Oregon**, la **chaîne des Cascades** s'étire du nord au sud, offrant dans sa partie centrale un paysage de montagnes volcaniques recouvertes de forêts de pins constellées d'une multitude de petits lacs d'altitude et parcourues de centaines de kilomètres de rivières aux cours souvent tumultueux.

🚗 Visite du **High Desert Museum** qui fait revivre le passé (Indiens, pionniers, faune et flore). Départ pour la **Cascades Lakes Highway**, appelée aussi **Century Drive**, une route de montagnes qui mène aux **Three Sisters** et **Diamond Peak Wilderness Areas** ; sur tout le trajet, vue magnifique sur la forêt et les lacs. Départ vers **The Dalles** pour découvrir **Les Gorges de la Columbia River**. Ces gorges sont un site exceptionnel où l'humidité du climat océanique rencontre l'aridité du désert des plateaux. Vous découvrirez ici l'un des plus beaux paysages de l'**Oregon**. La route longe la **Columbia River** qui serpente à travers la **chaîne des Cascades** et offre de superbes points de vue sur les gorges.

🚗 Arrivée à **Portland**, balade dans l'une des rares villes américaines à posséder un centre-ville habité, animé de jour comme de nuit.

Jour 8

106 miles / 171 km

Hôtel « Comfort Suites Columbia River » à Astoria

Portland, OR > Astoria, OR

🚗 Matinée repos et départ vers la côte pacifique, en longeant la **Columbia River** par le nord. Arrivée à **Astoria**, visite du **Fort Clatsop National Memorial** qui marque le point occidental atteint par l'expédition de **Lewis et Clark** en 1806. Ensuite l'**Astoria Colum** vous présente une superbe vue panoramique sur la ville, la **Columbia River** et la **Coast Range**. Continuation de la visite avec le **Columbia River Maritime Museum** qui relate l'histoire maritime de la région. Enfin, la superbe demeure qui renferme le **Favel House Museum** vous enchante.

Jour 9

183 miles / 294 km

Hôtel « Best Western Pier Point Inn » à Florence



Astoria, OR > Pacific Coast Highway > Florence, OR

🚗 Cette journée sera consacrée à la découverte de la **Pacific Coast Highway**. C'est une route exceptionnelle qui longe la côte pacifique avec de nombreuses curiosités touristiques en commençant par **Seaside**, une superbe station balnéaire ; **Ecola State Park** qui offre un magnifique point de vue ; **Cannon Beach**, la plus charmante et la plus agréable des stations balnéaires de la côte avec ses villas entièrement revêtues de bois peint ;

🚗 **Tillamook** qui retrace la vie des pionniers. **Three Capes Loop** est une route panoramique reliée par trois promontoires qui offre de belles vues sur la mer ainsi que sur le rocher aux otaries. **Depoe Bay** est un charmant port dans lequel fut tourné le film « Vol au Dessus d'un Nid de Coucou » et sur ses formations rocheuses escarpées, qui sont aussi le domaine de nombreux phoques et otaries,



Jour 10

155 miles / 249 km

Hôtel « Best Western Brooks Inn » à Brookings



l'océan se brise en impressionnantes gerbes d'eau, formant un spectacle saisissant. Arrivée à **Newport** qui présente la faune aquatique du **Pacifique** dans son environnement naturel puis **Florence**, une petite ville touristique aux plages interminables.

Florence, OR > Oregon Dunes National > Brookings, OR

➡ Après une bonne nuit de sommeil bercé par les vagues du **Pacifique**, départ pour le **Jessie M. Honeyman State Park** avec ses plages, dunes et rhododendrons sauvages qui fleurissent par milliers à la fin du printemps. Le parc se prolonge par l'**Oregon Dunes National Recreation Area** : 80 km de sable entre l'océan et un chapelet de lacs. Possibilité de faire du buggy, du quad ou de la jeep pour découvrir ces dunes de 70 m de haut.

➡ Après ces sensations fortes, continuation vers **Coos Bay**, le plus grand port de la côte de l'**Oregon** et arrivée à **Brookings** pour une nouvelle nuit au bord du **Pacifique**.

Jour 11

231 miles / 372 km

Hôtel « Best Western Vista Manor Lodge » à Fort Bragg



Brookings, OR > Redwood Nat'l Park, CA > Fort Bragg, CA

➡ Départ pour **Redwood National Park**. Situé sur la partie nord de la côte californienne, ce parc ne mesure que 74 km de long et quelques kilomètres de large. Les séquoias sempervirents qui font sa gloire, et dont certains sont âgés de 3 500 ans, ne poussent que le long de l'**Océan Pacifique**, sur une bande plus ou moins continue d'environ 700 km de long. On ne les trouve en aucun autre endroit du globe. Ces séquoias sempervirents dotés d'un feuillage vert sombre et de fûts élancés d'un rouge profond sont les plus hauts du monde (ils dépassent souvent 100 m). En dépit de leur silhouette longiligne, certains ont une base massive : un spécimen célèbre, reproduit sur des millions de cartes postales, a pu être évidé pour laisser passage à une route à deux voies. Hormis le séquoia ordinaire, leur cousin le plus proche, deux autres espèces seulement s'apparentent à eux : le cyprès chauve du sud des U.S.A. et le cryptomeria du Japon. Le parc comprend deux parties bien différentes : la forêt des séquoias à bois rouge avec son épaisse végétation et ses cours d'eau étincelants, et un ruban de 48 km qui se compose de falaises abruptes, de collines sculptées par l'érosion, de plages, de lagunes et de marais. L'été, le rivage reste enveloppé de brouillard très tard dans l'après-midi, alors qu'à l'intérieur des terres le ciel est clair et la température élevée.

➡ Arrivée à **Legget** qui marque la fin de la plus belle partie du **Redwood Empire**. Dans le **Drive-Thru Tree Park**, le célèbre **Chandelier Tree** s'élève à une hauteur de 103 m et la base de son tronc a été creusée pour laisser passer les voitures.



Jour 12

179 miles / 288 km

Hôtel « Best Western
Americana » à San Francisco



Fort Bragg, CA > San Francisco, CA

- 🚗 Dernière journée de découverte de cette fabuleuse route, la **Pacific Coast Highway**. **Fort Bragg** est un petit port de pêche avec 19 ha de jardins botaniques au bord de l'océan. A **Caspar**, pour les amateurs de géologie, visite de la **Jughlande State Reserve** qui illustre 500 000 ans d'érosion.
- 🚗 Arrivée à **Point Reyes National Seashore**. Cette large presqu'île sauvage s'écarte de 5 cm par an de la côte, ce qui explique les nombreux phénomènes sismiques. C'est à **Olema** que se situe l'épicentre du tremblement de terre de 1906, où vous pourrez voir la faille de **San Andreas**.
- 🚗 Continuation sur la **Panoramique Highway**. A **Muir Woods National Monument**, un belvédère de 783 m d'altitude offre une vue superbe sur l'Océan Pacifique, la **Coast Range**, la **Sierra Nevada**, les montagnes de **Santa Cruz**, les collines de **Contra Costa**, le **Mount Diablo** et enfin l'apothéose avec **San Francisco** et sa baie.
- 🚗 Petit détour vers **Sausalito**, un pittoresque petit port où beaucoup d'artistes vivent sur des house-boats (maisons flottantes) multicolores.

Jour 13

San Francisco, CA > Paris CDG

- 🚗 Le matin, remise de la moto ou de l'auto.
- 🚗 Transfert à l'aéroport de San Francisco.
- 🚗 Envol à destination de Paris.

Jour 14

Paris CDG

- 🚗 Arrivée dans la matinée à l'aéroport de Paris Charles de Gaulle.

LES DATES DE DEPART EN « FORMULE ACCOMPAGNEE » :

- 🚗 Du dimanche 08 juillet au samedi 21 juillet 2012
- 🚗 Du dimanche 02 septembre au samedi 15 septembre 12



Conditions de vente

Produit : Pacific Coast Tours – 14 jours / 12 nuits

Prix par personne, en chambre double et en formule :	Accompagnée	Mototours	Autotours
Forfait Pilote ou Conducteur	4.110,00 €	3.460,00 €	2.480,00 €
Forfait Passager	2.770,00 €	2.100,00 €	2.100,00 €
Réduction 3 ^{ème} personne dans la chambre	- 180,00 €	- 180,00 €	- 180,00 €
Réduction 4 ^{ème} personne dans la chambre	- 280,00 €	- 280,00 €	- 280,00 €
Supplément Honda Goldwing/BMW		110,00 €	
Supplément E.VIP (réduit la franchise à 1.000\$)		110,00 €	
Supplément chambre individuelle		690,00 €	
Supplément aérien « Vacances Scolaires – toutes zones »		100,00 €	

Ces prix comprennent :

- Le transport aérien Paris > San Francisco > Paris, en classe économique, sur vols réguliers, sur la Cie Air France/Delta Air Lines ou US Airways,
- Les taxes d'aéroport, de sécurité **90 €** et la surcharge Q (hausse du carburant) **240 €**,
- Le logement dans des hôtels mentionnés au programme ou similaire, en chambre double, taxes et services hôteliers,
- Formule « **Accompagnée & Mototour** » : **11 jours de location** d'une Harley-Davidson, prise et rendue à San Francisco, CA, en kilométrage illimité (sauf Trike 200 Miles/320km par jour), toutes les taxes (locales & environnementales), pour deux personnes, l'assurance VIP et la préparation de la moto.
- Formule « **Autotour** » : **12 jours de location** d'une voiture Cat.C4 « Compact Car » prise et rendue à l'aéroport San Francisco, CA, en kilométrage illimité, occupée par deux, trois ou quatre personnes, les assurances (CDW, EP) et toutes les taxes (locale, aéroport et surcharge states),
- Formule « **Accompagnée** » : les services d'un accompagnateur professionnel bilingue, en voiture, durant le circuit, pour la logistique (aérien, hôtel, le transport des bagages et *organisation des pique-niques pour les déjeuners*).
- Pour toutes les formules : un carnet de voyage complet (carte, programme détaillé, guide, etc.).

Ces prix ne comprennent pas :

- Tous les repas (petit-déjeuner, déjeuner et dîner), les boissons et frais de nature personnelle,
- Les transferts de l'aéroport à l'hôtel et vice-versa,
- Formule « **Accompagnée & Mototour** » : L'essence, la caution de 500 \$, la franchise de 2.000 \$.
- Formule « **Autotour** » : L'essence, les assurances complémentaires facultatives,
- Les assurances : annulation, bagages, rapatriement, maladie et frais médicaux (sauf si règlement avec une carte bancaire Visa « **Premier** » ou Master Card « **Gold** »).
 - Option 1 - Annulation : 3,3% du montant total du voyage
 - Option 2 - Complémentaire carte bancaire : 3,8% du montant total du voyage
 - Option 3 - Tous Risques : 4,8% du montant total du voyage

En option :

- Moto : L'assurance **EVIP** (réduit la franchise à 1.000\$ et prend en charge les frais d'une crevaison) : **10,00 € par jour**,
- Moto : L'assurance **SLI** (responsabilité civile du conducteur à hauteur d'un million de dollars) : **13,00 € par jour**,
- Moto : L'assurance **PAI/PEC** (remboursement en cas de vol des effets personnels jusqu'à 525,00 \$) : **5,00 € par jour**,
- Moto/Auto : La location d'un **GPS Garmin** : **15,00 € jour**,
- Road Book personnalisé : **70,00 €**.

Supplément « Formule Accompagnée » (si groupe inférieur à 16 personnes) :

- Groupe de 14 personnes : supplément de **50 € par personne**
- Groupe de 12 personnes : supplément de **110 € par personne**
- Groupe de 10 personnes : supplément de **200 € par personne**



Ce qu'il faut savoir

Formalités :

- ✈ Pour les ressortissants français, pas besoin de visa pour un séjour de moins de 90 jours, sous condition d'arriver par un transporteur aérien ayant signé le programme « *Exemption des Visas* ».
- ✈ Pour faire la demande d'autorisation de voyage aux États-Unis, les voyageurs se connecteront au site Internet de l'ESTA (<https://esta.cbp.dhs.gov>) et rempliront un formulaire en ligne qui est l'équivalent du I-94W qui doit être rempli actuellement à bord, avec des informations personnelles et relatives à leur voyage. La demande d'autorisation devra être faite au plus tard 72 heures avant le départ. L'ESTA a cependant été conçu pour autoriser des voyages de dernière minute. (14\$ par demande).
- ✈ Vous devez être en possession d'un passeport individuel à lecture optique émis avant le 26 octobre 2005 ou d'un passeport individuel biométrique ou électronique.

Transport Aérien :

- ✈ Comme pour les autres éléments de votre voyage, nous tenons plus que tout à vous apporter le meilleur service possible et en toute transparence.
- ✈ Pour cela, nous travaillons principalement avec 2 Compagnies Aériennes régulières : Delta Air Lines/Air France, en Code Share (partage de vol) via Atlanta, Boston, Cincinnati, New York & US Airways via Philadelphie.
- ✈ Nous pouvons également obtenir des vols directs, en fonction de votre date d'inscription et des disponibilités aériennes, sans escale sur Chicago, Los Angeles, San Francisco, etc.

Hôtels :

Ils sont communiqués à titre indicatif sous réserve de disponibilité.

- ✈ Pour vous assurer le meilleur confort, nous travaillons depuis de nombreuses années en exclusivité avec la 1^{ère} chaîne mondiale d'hôtellerie « Best Western International », ainsi qu'avec la chaîne « Choice Hotels International » qui représente les hôtels Quality Inn, Comfort Inn, Sleep Inn, Clarion, etc.
- ✈ Nous travaillons aussi avec des hôtels de catégorie 4 et 5 étoiles et à Las Vegas, NV nos hôtels sont situés sur le Strip (Las Vegas Boulevard).
- ✈ Tous les hôtels que nous vous proposons sont équipés d'une piscine et la plupart offrent les petits déjeuners continentaux.

Températures moyennes :

- ✈ Variées et très changeantes selon la saison et la région où on se trouve, les États-Unis offrent un climat très varié de sa frontière avec le Canada jusqu'aux régions les plus tropicales voisines du Mexique, du froid des Grands Lacs aux températures extrêmes des déserts du Nevada ou du Colorado.

MOIS	J	F	M	A	M	J	J	A	S	O	N	D
Albuquerque (New Mexico)	2	4	8	14	18	24	26	25	21	15	7	3
Anchorage (Alaska)	-11	-7	-5	2	7	12	14	13	9	2	-5	-10
Atlanta (Georgia)	7	9	11	16	21	25	27	26	23	17	11	7
Boston (Massachusetts)	-1	-1	3	9	15	20	13	22	18	13	6	0
Buffalo (New York)	-4	-5	0	6	12	18	21	20	16	11	4	-3
Chicago (Illinois)	-3	-2	3	9	15	21	24	23	18	13	4	-2
Cincinnati (Ohio)	2	3	7	13	19	24	27	25	22	15	8	3
Dallas (Texas)	8	10	14	18	23	28	30	30	26	20	13	9
Denver (Colorado)	-2	0	2	8	14	18	23	22	17	10	3	0
Detroit (Michigan)	-3	-2	2	9	15	21	23	22	18	12	4	-1
Honolulu (Hawaii)	22	22	22	24	25	26	26	26	25	25	24	23
Houston (Texas)	12	14	16	20	24	28	29	29	27	22	16	13
Kansas City (Kansas)	0	2	7	13	19	25	27	27	22	16	7	2
Las Vegas (Nevada)	6	9	13	18	23	29	33	31	27	20	13	7
Los Angeles (California)	13	14	15	16	18	19	20	22	22	20	17	14
Memphis (Tennessee)	5	7	12	17	22	26	28	27	24	18	11	7
Miami (Florida)	20	20	22	24	26	27	28	28	27	26	22	20
Minneapolis (Minnesota)	-10	-7	-2	7	15	20	23	22	16	9	0	-5
New Orleans (Louisiana)	13	14	16	20	24	27	28	28	26	22	16	13
New York (New York)	0	1	5	11	17	22	25	24	21	16	9	2
Orlando (Florida)	15	16	19	21	25	26	27	27	27	23	19	16
Philadelphia (Pennsylvania)	0	1	5	11	17	22	25	24	20	13	7	1
Phoenix (Arizona)	12	13	17	20	25	31	34	32	29	23	16	12
Portland (Oregon)	5	6	8	12	14	17	20	20	17	13	8	5
St Louis (Missouri)	2	2	6	13	18	23	26	26	22	15	7	2
Salt Lake City (Utah)	-3	0	4	10	15	19	25	14	18	12	4	0
San Francisco (California)	10	11	12	14	15	16	17	17	18	16	13	10
Seattle (Washington)	3	5	7	10	13	16	18	18	16	11	7	5
Washington (DC)	2	3	7	13	19	23	26	25	21	15	9	4

Carnet de voyage :

- ✈ Environ un mois avant votre départ, nous vous remettrons un carnet de voyage complet comprenant : guide touristique et pour la Route 66 : « le Petit Futé », infos pratiques, étiquettes de bagages, vouchers (bon d'échanges), etc.

Budget Prévisionnel (Information non contractuelle) :

- ✈ Repas : Petit déjeuner américain 08/12\$, déjeuner (fast food) 10/15\$, dîner (Steakhouse) 20/30\$. Soit de 40 à 60\$ par jour.
- ✈ En plus des taxes, il faut ajouter le service (*tip* ou *gratuity*), donc prévoir 15 % en plus ...
- ✈ Essence : Pour un gallon (3,80 litres) compter entre 3 et 4 \$. Exemple pour un circuit à moto de 2.000 miles : 160\$ (environ 120€)
- ✈ Parcs Nationaux : Afin d'éviter de dépenser 25\$ environ à chaque entrée, il est vivement conseillé de se procurer le « Annual Pass », 80\$ par véhicule, qui donne un accès illimité à tous les parcs nationaux (excepté Monument Valley).



Location Moto ou Trike :

- 🏍️ Age minimum 21 ans - Permis National Moto. Pas de minimum de durée.
- 🏍️ Accès au Mexique interdit sans autorisation écrite et signée de notre centre de location. Il est déconseillé de traversée la Vallée de la Mort du mois de juin à août, en raison des très fortes chaleurs.
- 🏍️ **Equipement** : Elles sont toutes équipées de sacoches, pare-brise et d'un appui dos (sauf les *Dyna*). Un **Casque Jet** aux normes DOT est **fournis** sur place. Des **consignes** sont prévues en station, **sans frais**, pour laisser votre excédent de bagages.
- 🏍️ **Les modèles Harley-Davidson 1584cc**: *Electra Glide, Road King, Heritage Softail & Springer, Softail Custom, Springer, Fat Boy, Street Glyde, Dyna Low Rider, Fat Boy*, etc ...
- 🏍️ **Les autres marques** : **BMW R1200 RT** et **Honda Goldwing** à Las Vegas, Los Angeles, *Jackson*, Salt Lake City, San Francisco, *Washington Orlando & Miami*. **Honda** (*Chicago, Dallas, Springfield, Santa Monica*) et **BMW** (*Phoenix et Palm Springs*). **Triumph** uniquement à Albuquerque, Chicago, Las Vegas, Los Angeles, Salt Lake City, Miami & Orlando. **Trike Honda ou Harley**: Las Vegas, Los Angeles, Salt Lake City (avec permis moto), Miami & Orlando.
- 🏍️ **Pour connaître tous les points de location, nous consulter.**
- 🏍️ **Carte de crédit internationale obligatoire** pour la caution de 300 ou 500 \$ (Visa, American Express, Master Card, etc.) au même nom et prénom que le permis de conduire du conducteur principal.
- 🏍️ Elles sont toutes louées en kilométrage illimité et avec les assurances « **VIP Insurance** » (franchise de 2.000 \$ et caution à 500\$) ou en option « **Enhanced VIP** » (qui réduit la franchise à 1.000 \$ et la caution à 300\$).

Les transferts de l'hôtel au magasin et vice versa sont assurés par le loueur.

- 🏍️ **Départ pour les Formules « Mototour & Autotour » :** A la date de votre choix, en fonction des saisons climatiques.

Location Auto :

- 🚗 Alamo est notre partenaire aux Etats-Unis & Canada et l'un des leaders mondiaux en matière de location de véhicules. Avec des bureaux dans la plupart des aéroports, des véhicules en parfait état, un personnel compétent et réactif ainsi que des services irréprochables.
- 🚗 **Le conducteur principal** doit être âgé d'un minimum de 25 ans avoir un permis de conduire national de plus de 2 ans ainsi qu'une carte bancaire internationale au même nom et prénom que le permis de conduire et de la réservation. Possibilité avec un supplément pour les personnes âgées de 21 à 25 ans.
- 🚗 Les véhicules sont loués par tranche de 24 heures, pris le jour de votre arrivée, à l'aéroport et rendus le jour de votre départ à l'aéroport.
- 🚗 **Formule « Fully Inclusive »** : Kilométrage illimité, les assurances essentielles « CDW » et « EP », toutes les taxes (fédérale, locale, surcharge taxe et aéroport), l'assistance 24 heures/24. Conducteur(s) additionnel(s) **en option.**
- 🚗 Seule la catégorie et non un modèle précis de véhicule est garantie.
- 🚗 **Les frais d'abandon (One Way Fee)** peuvent s'appliquer lorsque le véhicule est rendu dans un autre ville ou état.
- 🚗 Ces suppléments hors taxes sont à régler sur place en dehors des cas d'allers simples gratuits (Californie & Floride) sont de :
 - De 0 à 200 miles = 100\$
 - De 201 à 500 miles = 150\$
 - De 501 à 1000 miles = 300\$
 - Au delà de 1000 miles = 500\$.
- 🚗 **Exemple** : Prise du véhicule à Chicago, IL et rendue à Los Angeles, CA (Route 66) le montant est de 500,00\$ + les taxes.

LES DATES DE DEPART EN « FORMULE ACCOMPAGNEE » :

- 🏍️ Du dimanche 08 juillet au samedi 21 juillet 2012
- 🏍️ Du dimanche 02 septembre au samedi 15 septembre 12