



Route 40 Tours

16 jours / 13 nuits

Road Trip d'anthologie argentin, en BMW de 3.500 km
(dont environ 900 km de piste) en formule tout inclus !

Du nord argentin jusqu'à la paradisiaque région des Lacs, en passant par les paysages désertiques puis volcaniques de Catamarca, vivez une expérience unique autour de cette route mythique et spectaculaire : «Route 40 », qui serpente au gré des cols andins. Un voyage à jamais gravé dans vos mémoires

Quebradà de las Flechas - Ruines de Quilmes - Vallée de Calchaqui - Dakar 2012 - Parc National Talampaya - Parc provincial Ischigualasto - Vallée de la Luna - Route des vins : Villa Union, San Juan, Mendoza - Sur les traces du Dakar 2011 - Lac Aluminé - La cordilliere des Andes - Route des 7 lacs - San Carlos de Bariloche



AMERICAN MOTORS TRAVEL – AMT PROMOTION SARL 8.000 €

www.american-motors-travel.fr – info@amtpromotion.fr

73, avenue Henri Ginoux 92120 Montrouge Tél. : 01.47.46.09.58 – Fax : 01.47.46.14.09

RCS Nanterre 441 869 187 00019 - Licence 092 02 0015 - RCP Generali France - Garantie Financière APS - APE 633Z





Programme « Route 40 Tours » en BMW :

Ce voyage est approprié pour tout type de pilote aguerri (avec au minimum 10 000 km de conduite sur grosse cylindrée) ainsi qu'une expérience en piste.

<p>JOUR 1</p>	<p>PARIS CDG > BUENOS AIRES</p> <ul style="list-style-type: none">Convocation des participants à l'aéroport de Paris Charles de Gaulle.Assistance aux formalités d'embarquementEnvol à destination de Buenos AiresDiner et nuit à bord.
<p>JOUR 2</p> <p>Hôtel « Almeria » à Salta</p> 	<p>BUENOS AIRES > SALTA</p> <ul style="list-style-type: none">Après le petit-déjeuner. Arrivée à Buenos Aires et continuation sur Salta (environ 2 heures de vol).Accueil par notre représentant local.Transfert et installation à l'hôtel.Rencontre avec les autres participants.Prise de la moto et briefing du parcours (vérification et informations diverses sur le voyage ...)L'après-midi libre : détente, visite de la ville, etc....Diner dans une traditionnelle « Parillada » (restaurant de grillade), initiation à l'atmosphère typique argentine avec en outre une excellente viande et un très bon service. Les serveurs-chanteurs vous feront passer un agréable moment dans une ambiance folklorique.
<p>JOUR 3</p> <p>124 miles / 200 km</p> <p>Hôtel « Killa » à Cafayate</p> 	<p>SALTA > QUEBRADA LAS FLECHAS > CAFAYATE</p> <ul style="list-style-type: none">Petit-déjeuner à l'hôtel.Départ en direction du sud en suivant la vallée fertile de Lerma, superbe chaîne de montagnes rouge brique, bordée de cultures (surtout des vignes) qui se rétrécit avant l'arrivée des gorges de « Las Flechas » : formations rocheuses pareilles à d'énormes pointes de flèches préhistoriques sorties de terre.C'est une région fascinante et si différente, où les montagnes de grès colorées ont été érodées dans des canyons stupéfiants, qui vous couperont le souffle.Déjeuner en cours de route.Par les vallées Calchaquies et ses routes sinueuses au milieu de paysages surprenants, nous rejoignons la ville de Cafayate, capitale viticole de Salta, où nous passons la nuit dans une atmosphère agréable et traditionnelle.Diner Gourmet en ville.
<p>JOUR 4</p> <p>190 miles / 306 km</p> <p>Hôtel « Turismo » à Belen</p>	<p>CAFAYATE > RUINAS DE QUILMES > BELEN</p> <ul style="list-style-type: none">Petit-déjeuner à l'hôtel.Le matin départ pour les impressionnantes Ruines « pré-inca de Quilmes » : site archéologique assez vaste de la citadelle fortifiée, érigée par les indiens Quilmes (préhispaniques) au nord de Santa Maria. Elles sont parsemées de pièces granitiques sculptées par des aborigènes appartenant à la culture Tafi.



JOUR 5

267 miles / 430 km

Hôtel « Pircas Negras » à Villa Union



- Vous pourrez aussi visiter les **ruines de Fuerte Quemado, Cerro Pintado**, principalement pour le paysage qui vaut le déplacement.
- Déjeuner en cours de route.
- Puis continuons sur la **légendaire Route 40** en direction de la **Province Catamarca** pour arriver dans la ville de **Belén**.
- Diner à l'hôtel

BELEN > CUESTA DE MIRANDA > VILLA UNION

- Petit-déjeuner à l'hôtel.
- Sur une bonne route de tarmac nous atteindrons **Chilecito**, petit village au pied du **massif « Famatina »**, pour déjeuner et visiter le musée.
- Nous emprunterons de **Chilecito** une partie de l'itinéraire du **Dakar 2012** jusqu'à **San Juan**, qui aura lieu début janvier.
- Avant d'arrivée au croisement du « pass » rocheux la **Cuesta de Miranda** : à **2020 m !** Ce **spectaculaire chemin longe une corniche** avec un **paysage contrasté** entre le vert des montagnes, le bleu céleste et le rouge écarlate de la roche.
- Déjeuner en cours de route.
- Direction le village **Villa Union** dans la **Vallée du Bermejo**, ce petit village tranquille vous charmera par son calme et son ambiance d'oasis dans le désert.
- Diner en ville pour **un barbecue local**.

JOUR 6

109 miles / 175 km

Hôtel « Alkazar » à San Augustin



VILLA UNION > TALAMPAYA > ISCHIGUALASTO > VALLE FERTIL

- Petit déjeuner à l'hôtel.
- Aujourd'hui au programme deux parcs exceptionnels et si différents que l'**UNESCO** les a classés tous deux au **Patrimoine mondial de l'humanité**.
- On rejoint le canyon en remontant le **lit du rio Talampaya** puis visite de le l'impressionnant **Parc national de Talampaya** : un grandiose témoignage géologique du trias, les formations rocheuses *d'El Morje*, comme suspendues dans les airs. Les paysages sont splendides et la faune très présente (nandous, renards, perroquets, etc...). Déjeuner en cours de route.
- Poursuivons avec le **Parc provincial d'Ischigualasto** (Vallée de la Lune), signifiant « *Terre sans vie* » en quechua, qui a pourtant révélé l'un des tout premiers dinosaures connus (L'Eoraptor Lunensis de son petit nom). Il reste aujourd'hui un site paléontologique important avec des fossiles datant de plus de 200 millions d'années. C'est **un véritable spectacle naturel qui va se dérouler sous vos yeux**, avec ses formes rocheuses étranges, aussi surprenantes que magnifiques.
- Diner en ville avec dégustation de plats locaux.



JOUR 7

249 miles / 400 km

Hôtel « Gran Mendoza » à Mendoza



SAN AUGUSTIN VALLE FERTIL > ROUTE DES VINS > MENDOZA

- Petit déjeuner à l'hôtel.
- Par la route asphaltée, dirigeons-nous vers **San Juan**, qui possède une beauté peu traditionnelle, toujours sur **les traces du Dakar** ...
- Le désert imposant avec ses majestueuses géo formes, la « **pampa du Leoncito** », le **Parc National San Guillermo**, déclaré Réserve de la Biosphère, tous ces lieux merveilleux et presque inexplorés entourent les vallées viticoles.
- Déjeuner en cours de route.
- Reprenons la route direction **Mendoza**, principale **province viticole de l'Argentine**, qui est l'une des huit capitales du vin avec reconnaissance internationale (*Great Wine Capitals*).
- Diner dans une « **Parillada** » (restaurant de grillade locale).

JOUR 8

205 miles / 380 km

Hôtel « Gran Mendoza » à Mendoza



MENDOZA > MONT ACONCAGUA (6 959 M)

- Petit-déjeuner à l'hôtel.
- Cette journée est l'occasion de **visiter quelques caves viticoles**, pour découvrir le vin argentin, dans les deux principaux secteurs viticoles *Maipu* et *Lujan de Cuyo*, ou de faire **un tour en ville** et d'explorer la région.
- Déjeuner en cours de route.
- Vous pourrez opter également, pour une virée **par Villavencio** vers le **mont Aconcagua**, qui est le pic le plus élevé de l'hémisphère occidentale.
- Retour à **Mendoza** où vous logerez
- Diner en ville.

JOUR 9

218 miles / 350 km

Hôtel « Microtel Inn & Suites » à Malargüe



MENDOZA > LAGUNE DIAMANTE > MALARGUE

- Petit-déjeuner à l'hôtel.
- Direction vers le sud en passant par d'immenses vergers, des rivières, lacs et un petit chemin pittoresque qui permet d'accéder à la **lagune Diamante** et au **volcan Maipo**.
- Depuis les localités de **Sosneado**, la **Route 40** permet l'accès à la station de ski **Las Lenas**, au **cœur des Andes** et passe à côté du centre astronomique de rayons cosmiques Pierre Auger.
- Déjeuner en cours de route.
- Nous passerons la nuit à la **Malargüe**, le chef-lieu d'un département extrêmement riche en paysages variés et intéressants. **D'un côté, les Hautes Andes**, et de l'autre **plusieurs volcans parfois gigantesques**, des réserves naturelles dont un **Paradis des oiseaux**.
- Diner gourmet.

JOUR 10

208 miles / 335 km

Hôtel « Picun Ruca » à Chos Malal

MALARGUE > VOLCAN TROMEN > CHOS MALAL

- Petit-déjeuner à l'hôtel.
- Départ vers les paysages désertiques où affleure le basalte dans la **région de Neuquén**.
- En suivant la vallée du fleuve éponyme, nous pourrions découvrir la **Caverna de las Brujas** (La caverne des sorcières) qui se trouve près de **Bardas Blandas**.






JOUR 11

186 miles / 300 km








Hôtel « *Hostería Al Paraiso* » à Villa Pehuenia



L'intérieur est couvert de stalactites et de stalagmites aux formes et couleurs d'une grande beauté.

-  Déjeuner en cours de route.
-  Continuons avec la silhouette du **volcan Tromen (3978m)** qui s'élève aux abords de **Chos Malal** et qui servira de décor naturel à notre soirée.
-  Dîner local.

CHOS MALAL > LAKE ALUMINE > VILLA PEHUENIA

-  Petit-déjeuner à l'hôtel.
-  Nous longerons ensuite la frontière chilienne, via des paysages volcaniques en passant par **Copahue** connu mondialement pour son complexe thermal et pour la qualité de ses eaux. L'une des plus belles régions que traverse la **RN 40** est la région des « **desespoirs des singes** » et des **cascades au pied du volcan Copahue, Neuquén**.
-  Puis **Caviahue** qui propose des pistes de ski avec **vues sur le lac aux couleurs singulières** et ses **cascades formées par les chutes de la rivière Agrio**.
-  Déjeuner en cours de route.
-  Poursuivons vers ces paysages époustouflants avec **des volcans aux sommets enneigés et des lacs étincelants**.
-  Nous passerons la nuit non loin du bord du **lac Aluminé**, vers le **Parc National Laguna Blanca**, à **Villa Pehuenia**
-  Dîner gourmet.






JOUR 12

155 miles / 250 km

Hôtel « *El Chatelet and Spa Hotel* » à San Martin de los Andes



VILLA PEHUENIA > SAN MARTIN DE LOS ANDES




-  Petit-déjeuner à l'hôtel.
-  Le matin, route aux abords de **Villa Pehuenia** qui passe par d'innombrables forêts d'*Araucarias* (ancienne espèce de pins), lacs et rivières.
-  Déjeuner en cours de route.
-  Nous suivrons la **rivière Aluminé** pour arriver à **San Martin Los Andes**. Située au bord du **lac Lascar**, elle est entourée de montagnes couvertes et de forêts de « *Raulies* », « *Nires* », « *Coihues* », et « *Cyprès* ».
-  Dîner local « **Parilla** » : assortiment de viandes cuites à la braise, incontournable !

JOUR 13

186 miles / 300 km

Hôtel « *Nahuel Huapi* » à San Carlos de Bariloche

SAN MARTIN > ROUTE DES 7 LACS > BARILOCHE

-  Petit-déjeuner à l'hôtel.
-  Pour cette dernière étape nous entamons la région des lacs au nord de la Patagonie, appelée communément la « **Route des 7 Lacs** » en passant par **Villa La Angostura**.
-  Au milieu d'un paysage de lacs, forêts de sapins et sommets enneigés, **San Carlos de Bariloche** se distingue par la physionomie de ses bâtiments de pierre et de bois : une surprenante ville pour l'argentine. **La nature est**



JOUR 14

Hôtel «Reino del Plata Boutique» à Buenos Aires



JOUR 15

JOUR 16

spectaculaire et sauvage, on se croirait dans les Alpes mais trois siècles en arrière !

- ☞ Déjeuner en cours de route.
- ☞ **Bariloche** s'étend le long du lac Nahuel Huapi, au pied de la cordillère des Andes et marquera à jamais vos esprits.
- ☞ Restitution des motos.
- ☞ Dîner « d'au revoir » chez Don Molinos Parrillada, pour s'échanger les derniers souvenirs de ce qui restera à jamais un voyage époustouflant.

SAN CARLOS DE BARILOCHE > BUENOS AIRES

- ☞ Petit-déjeuner à l'hôtel.
- ☞ Transfert à l'aéroport et envol à destination de Buenos Aires
- ☞ Arrivée dans la capitale, transfert et installation à l'hôtel.
- ☞ Après-midi libre : détente, shopping ou pour les plus courageux visite de la ville.
- ☞ **Buenos Aires : Vibrer au rythme nostalgique du tango** dans l'une des nombreuses « milongas » (bals) de cette immense ville perdue dans ces contrées australes. **Terre du tango**, cité au passé glorieux qui offre le sentiment de se trouver dans une ville rétro, elle vous offre un voyage dans le temps au cours des années cinquante ou soixante. **Buenos Aires fascine !** Tous ses quartiers vous raconteront une histoire : **La Boca**, c'est d'abord le *Caminito*, cette rue, aujourd'hui piétonne, bordée de maisons aux façades de tôle ondulée, peintes de couleurs vives, et de fresques. C'est aussi le quartier où peintres et sculpteurs ont installé leur atelier et où il règne une certaine ambiance bohème. Ou encore **San Telmo** (centre de la brocante et du tango), **Recolta** (pour l'ultra chic), **Palermo** notre coup de coeur : *Palermo Viejo*, avec ses charmantes rues pavées et ombragées de platanes ... sont à découvrir !
- ☞ Dîner Barbeque à « Siga La Vaca », meilleur restaurant-grill du pays !

BUENOS AIRES > PARIS CDG

- ☞ Dernier jour, nous nous quittons avec de beaux souvenirs
- ☞ Matinée ou journée libre en fonction de vos horaires de retour.
- ☞ Transfert à l'aéroport et assistance aux formalités d'embarquement.
- ☞ Envol à destination de la France.
- ☞ Dîner à bord

PARIS CDG

- ☞ Petit-déjeuner à bord et arrivée dans la matinée à Paris CDG.





Ce qu'il faut savoir

1. Formalités :

- ✈️ Passeport en cours de validité (valable plus de 6 mois).
- ✈️ Pour les ressortissants français, pas besoin de visa pour un séjour de moins de 90 jours. Ces conditions sont valables pour l'Union Européenne, la Suisse, la Belgique et le Canada.

2. Climat:

- ✈️ L'Argentine étant située dans l'hémisphère austral, les saisons sont inversées, les températures maximales sont aux mois de janvier et février.
- ✈️ Dans la région de Salta, il fait très chaud et il pleut de décembre à mars. En descendant le long de la Cordillère des Andes, la Patagonie affiche un climat semi-aride et des températures modérées.

3. Sécurité :

- ✈️ L'Argentine compte parmi les pays les moins dangereux de l'Amérique latine. Cela tient au fait que l'écart de richesses entre touristes et locaux est moins grand qu'ailleurs. Il est tout de même conseillé pour ne pas tenter les malhonnêtes, d'être prudent aux alentours de Buenos Aires et des aéroports (ne pas sortir son argent en public, de bien utiliser les antivols, toutes les précautions de bases ...).

4. Décalage horaire :

- ✈️ L'heure change régulièrement pour des raisons de gains d'énergie et sans vraiment prévenir mais, globalement il y a 4h de décalage par rapport à la France pendant l'hiver européen et 5h l'été. Et cela varie d'une heure en plus ou en moins en fonction de la région (est ou ouest). De plus comme les saisons sont inversées les jours sont très courts de juin à août et très long de décembre à janvier.

5. Transport Aérien :

- ✈️ Comme pour les autres éléments de votre voyage, nous tenons plus que tout à vous apporter le meilleur service possible et en toute transparence.
- ✈️ Nous travaillons principalement avec 2 Cies Aériennes régulières : Air France/Delta Air Lines pour le transport aérien international et Aerolineas concernant les vols internes.

6. Formule « Accompagnée » :

- ✈️ Tous nos départs sont garantis avec un guide/accompagnateur parlant français. Dans le cas où un minimum de 5 motos ne serait pas acquis, nous maintiendrons le départ mais votre guide/accompagnateur parlera anglais et/ou un français rudimentaire.

- ✈️ Vous serez accompagnés tous le long de votre séjour par un guide Argentin dans un pick-up pour le transport des bagages. Nous vous précisons aussi que ce voyage est organisé en partenariat avec **Horizonte Tours** qui est le seul sur place à prendre des directives sur le déroulement des étapes.

- ✈️ En fonction des dates de départs, le programme peut être inversé.

Nos Dates de Départ :

Du vendredi 13 janvier au samedi 28 janvier 2012
Du lundi 27 février au mardi 13 mars 2012

7. Location Moto :

- ✈️ Age minimum 21 ans - Permis moto national. Pas de minimum de durée mais une expérience d'au moins 10 000 km sur de grosses cylindrées est obligatoire.
- ✈️ Carte de crédit internationale (même nom et prénom que le permis pour le pilote) **obligatoire** pour la caution de 3000 \$.
- ✈️ Les motos proposées pour ce circuit sont : **BMW F 650 GS** - Année 2010, **BMW F 800 GS** - Année 2010, **BMW R 1200 GS** - Année 2011, **BMW R 1200 GS Adventure**- Année 2011.
- ✈️ **Equipement** : Elles sont toutes équipées de valises latérales, antivol et « *tank bag* » (sacoche étanche).

8. Hôtels :





- ✈️ Ils sont communiqués à titre indicatif sous réserve de disponibilité.
- ✈️ Pour vous assurer le meilleur confort, nous avons souhaité travailler avec des hôtels de qualités, typiques ou de confortables auberges, mais qui offrent le meilleur rapport qualité-prix.
- ✈️ La majeure partie de nos hôtels mettent à votre disposition une piscine et un parking.















5.820,00 €

Conditions de vente





Circuit : Route 40 Tours – 16 jours / 13 nuits

Prix par personne, en chambre double et en formule accompagnée :	Accompagnée
 Forfait Pilote	5.820,00 €
 Forfait Passager	3.990,00 €
 Supplément chambre individuelle	560,00 €
 Supplément aérien « Vacances Scolaires – toutes zones »	100,00 €



Ces prix comprennent :

-  Le transport aérien international Paris > Buenos Aires > Paris en classe économique, sur vols réguliers de Delta Air Lines/Air France,
-  Le transport aérien national de Buenos Aires > Salta et de Bariloche > Buenos Aires, sur vols réguliers de la Cie Aerolineas.,
-  Toutes les taxes d'aéroport (international et national), de sécurité 87 € et la surcharge Q de 240 € (hausse du carburant),
-  Tous les transferts,
-  Le logement en chambre double dans les hôtels mentionnés au programme ou similaire,
-  Les taxes et services hôteliers,
-  Les repas en pension complète (petit-déjeuner, déjeuner & dîner),
-  Les boissons (non alcoolisées pendant les repas),
-  La mise à disposition d'une BMW pendant 12 jours en kilométrage illimité, l'essence, l'huile et la responsabilité civile aux tiers, ainsi que l'assurance dommages matériels (hors vol) avec une franchise de 3.000 \$,
-  Les services d'un guide/accompagnateur professionnel polyglotte avec un véhicule pour le transport des bagages,
-  Les entrées aux sites,
-  Un carnet de voyage complet (cartes, informations pratiques, étiquettes etc.).

Ces prix ne comprennent pas :

-  Les boissons alcoolisées et frais de nature personnelle,
-  La caution de 3.000 \$,
-  Les services & prestations non mentionnés ci-dessus.
-  Les assurances : annulation, bagages (sauf si règlement avec une carte bancaire Visa « **Premier** » ou Master Card « **Gold** » :
 - Option 1 - Annulation : 3,3% du montant total du voyage
 - Option 2 - Complémentaire carte bancaire : 3,8% du montant total du voyage
 - Option 3 - Tous Risques : 4,8% du montant total du voyage

Date de départ « Formule Accompagnée » :

-  Du vendredi 13 janvier au samedi 28 janvier 2012
-  Du lundi 27 février au mardi 13 mars 2012