



AMERICAN MOTORS Travel



The fabulous LAS VEGAS NEVADA



Bike WEEK

Le spécialiste des Voyages aux USA, Canada & Afrique du Sud





AL	Alabama	KY	Kentucky	NJ	New Jersey	VA	Virginia
AR	Arkansas	LA	Louisiana	NM	New Mexico	VT	Vermont
AZ	Arizona	MD	Maryland	NV	Nevada	WA	Washington
CA	California	MA	Massachusetts	NY	New York	WI	Wisconsin
CO	Colorado	ME	Maine	OH	Ohio	WV	West Virginia
CT	Connecticut	MI	Michigan	OK	Oklahoma	WY	Wyoming
DE	Delaware	MN	Minnesota	OR	Oregon	CANADA	
FL	Florida	MO	Missouri	PA	Pennsylvania	AB	Alberta
GA	Georgia	MS	Mississippi	RI	Rhode Island	BC	Colombie Britannique
IA	Iowa	MT	Montana	SC	South Carolina	MB	Manitoba
ID	Idaho	NC	North Carolina	SD	South Dakota	NB	Nouveau-Brunswick
IL	Illinois	ND	North Dakota	TN	Tennessee	ON	Ontario
IN	Indiana	NE	Nebraska	TX	Texas	QC	Québec
KS	Kansas	NH	New Hampshire	UT	Utah	SK	Saskatchewan

INTRODUCTION



American Motors Travel, est un producteur (Tour Opérateur) créateur de voyages motorisés qui propose à des passionnés de découverte une autre façon de voyager.

L'originalité et la qualité de nos voyages aux Etats-Unis, au Canada et en Afrique du Sud à Moto (Harley-Davidson, Honda, BMW, etc.), en Auto, en Quad ou en Motoneige sont au cœur de notre métier. Une expérience unique que nous vous faisons partager à chaque voyage.

Nous sommes adhérents de l'APS (Association Professionnelle de Solidarité du Tourisme) qui garantit auprès des clients toutes les sommes déposées et aussi accrédités IATA (Association Internationale du Transport Aérien) qui contrôle l'ensemble du trafic aérien dans le monde.

Nous vous assurons une qualité de service irréprochable, la réservation chaque soir des hôtels Best Western et/ou Choice (la plupart avec piscine et le petit-déjeuner continental offert), des motos entièrement contrôlées avant chaque utilisation et/ou une voiture des plus grands loueurs « Alamo, Avis, Hertz », un carnet de voyage complet (carnet de route, carte, informations pratiques, guide touristique, etc.) et, si vous le souhaitez, un équipement complet vous sera prêté (casque, bottes et gants) sauf au départ de Chicago.

Découvrez nos 4 formules qui font notre réputation et notre succès depuis de nombreuses années. Plus que de simples vacances, nous faisons en sorte que nos voyages représentent pour nos clients des rêves qui prennent vie.

• **Circuits et Rencontres :** Le voyage en toute tranquillité en petit groupe de 8 motos et 16 personnes.
- Formule « **Accompagnée** » pour ceux qui recherchent la convivialité d'un petit groupe (8 motos), avec un véhicule d'accompagnement pour le transport de vos bagages et l'assistance d'un accompagnateur bilingue qui vous fera découvrir sa passion pour l'Amérique profonde. Libre à vous de rouler en groupe, en couple ou en solitaire.

• **Tonique et Dynamique :** Le voyage confort en individuel sur des itinéraires exceptionnels pré-établis, seul, avec des amis ou en famille.

- Formule « **Mototour** » : des circuits clé en mains, seul ou avec des amis, pour les indépendants désireux de découvrir à leur rythme les grands espaces. C'est vous qui choisissez votre date de départ sur un itinéraire déjà conçu où chaque étape est réservée mais sans accompagnateur.

- Formule « **Autotour** » : au volant de votre voiture, vous voyagez en suivant un itinéraire conçu par nos spécialistes pour ne rien manquer avec un carnet de route et des hôtels confortables réservés à chaque étape. Un rêve de liberté absolue !

• **Curieux et Découvreur :** Indépendant, vous évitez les groupes et souhaitez découvrir l'Amérique en liberté selon vos critères.

- Formule « **Voyage sur Mesure ou à la Carte** » : vous choisissez votre itinéraire, vos étapes, votre date de départ et nous vous construisons vos vacances à moto ou en auto pour découvrir l'Amérique selon vos critères.

• **Passion et Insolite :** Le voyage vers les plus grands événements mécaniques mondiaux, avec un accompagnateur pour découvrir les lieux insolites.

Louer une moto ? Et pourquoi pas !
Que vous souhaitiez parcourir la Floride au guidon d'un Heritage, faire la Route 66 avec une Road King, visiter les splendides Parcs Nationaux du Grand Ouest sur une Electra Gilde ou d'une Goldwing, on s'occupe de tout : votre billet d'avion si vous le souhaitez, la réservation de la moto de votre choix (toute la gamme Harley-Davidson) au départ d'une des 30 villes proposées aux States et au Canada.

Pour votre confort, nous avons choisi les deux premières chaînes hôtelières du monde : « Best Western » & « Choice Hotels International ».

Pourquoi Best Western & Choice ? Avec plus de 10 000 hôtels sur l'Amérique du Nord, des chambres bien équipées avec deux larges lits, penderie, table et fer à repasser, TV, radioréveil, salle de bains avec sèche-cheveux, cafetière électrique avec café et filtres à volonté, une piscine pour vous détendre, l'accueil, la garantie de réservation des chambres et les petits déjeuners continentaux offerts dans la plupart des hôtels.

Vous pouvez également vous rendre sur notre site Internet www.american-motors-travel.fr : inscription en ligne, paiement sécurisé, demande de Voyage sur Mesure, promotions et dernières nouveautés, informations pratiques et enfin l'ensemble de nos programmes détaillés disponibles en téléchargements.

En décidant de nous rejoindre, vous optez pour le sérieux et le savoir-faire d'un grand spécialiste.

SOMMAIRE



"Des kilomètres de bonheur"

Page	Nombre / jours	Nombre / Nuits	N°1 Jours Moto	N°1 Jours Auto	Pays	Circuit	Meilleure Période
04	10	8	7	8	Etats-Unis	Florida Tours	De l'automne au Printemps
05	9	7	6	7	Etats-Unis	Magie du Sud Tours	Toute l'année
06	10	8	7	8	Etats-Unis	New England Tours	Juin, Juillet, Août et Septembre
07	14	12	11	12	Etats-Unis	Nouveau Monde Tours	Juin, Juillet, Août et Septembre
08	10	8	7	8	Etats-Unis	Jackpot Tours	Du printemps à l'automne
09	13	11	10	11	Etats-Unis	The Big Circle Tours	Du printemps à l'automne
10	15	13	12	13	Etats-Unis	California Tours	Du printemps à l'automne
11	17	15	14	15	Etats-Unis	American Dream Tours	Du printemps à l'automne
12	14	12	11	12	Etats-Unis	Pacific Coast Tours	Du printemps à l'automne
13	17	15	14	15	Etats-Unis	Arizona Dream Tours	Du printemps à l'automne
14	15	13	12	13	Etats-Unis	Sturgis Tours	Juin, Juillet, Août et Septembre
15	15	13	12	13	Etats-Unis	Far West Tours	Juin, Juillet, Août et Septembre
16/17					Etats-Unis	Carte Générale des Circuits	
18	15	13	12	13	Etats-Unis	Route du Blues Tours	Juin, Juillet, Août et Septembre
19	15	13	12	13	Etats-Unis	Route du Sud Tours	Toute l'année
20	15/17	13/15	12/14	13/15	Etats-Unis	Route 66 & 66 Relax Tours	Juin, Juillet, Août et Septembre
21	17	15	14	15	Etats-Unis	Route 66 & Parcs Nat. Tours	Juin, Juillet, Août et Septembre
22	9	7	5	7	Québec	Québec, Je me souviens Tours	Juin, Juillet, Août et Septembre
23	12	10	8	10	Québec	Québec, Grandeur Nature Tours	Juin, Juillet, Août et Septembre
24	12	10	9	10	Canada	Canadian Dream Tours	Juillet, Août et Septembre
25	16	14	13	14	Canada	D'un Océan à l'Autre Tours	Juillet, Août et Septembre
26	8	6	5	-	Québec	L'Escapade Nature	Hiver
27	8	6	5	-	Québec	L'Aventurier	Hiver
28	13	10	10	-	Afrique du Sud	Kruger Park Tours	Hiver, Printemps & Automne
29	14	11	11	-	Afrique du Sud	Route 62 Tours	Hiver, Printemps & Automne

Notre Concept

Pas de contraintes d'horaires

Aucune obligation de se suivre en file indienne

Ni de s'arrêter à chaque fois qu'un participant le désire ou d'attendre les retardataires

Pas de perte de temps pour les pleins d'essence en groupe.




Alors donnez des ailes à vos rêves! Entrez dans la légende!

www.american-motors-travel.fr



- Miami Beach, FL
- Everglades Nat'l Park, FL
- Naples, FL
- Fort Myers, FL
- Orlando, FL
- Daytona Beach, FL
- Cap Canaveral, FL
- Palm Beach, FL
- Key West, FL
- Key Largo, FL
- Miami Beach, FL



Magie du Sud Tour



- Miami Beach, FL
- Everglades Nat'l Park, FL
- Naples, FL
- Fort Myers, FL
- Saint Petersburg, FL
- La Baie de Tampa, FL
- Crystal River, FL
- Apalachicola, FL
- Pensacola, FL
- Mobile, AL
- Pascagoula, MS
- Biloxi, MS
- Gulfport, MS
- New Orleans, LA



Une balade à travers l'Etat du Soleil «The Sunshine State» pour découvrir un monde de contrastes. Des plages de sable blanc de l'Océan Atlantique à la douceur de vivre du Golfe du Mexique et des marais mystérieux des Everglades au paradis tropical des Keys : une excellente manière de briser la monotonie d'un long et triste hiver.

J.1 Paris > Miami, FL

Envol à destination de Miami et arrivée en début de soirée. En formule « Autotour », prise du véhicule à l'aéroport. Logement à l'hôtel Red Roof Inn Aéroport.

J.2 Miami, FL

Le matin, transfert chez le loueur et prise des motos. Vérification du parcours et informations sur le voyage. Journée consacrée à la visite de Miami, « la ville la plus exaspérante, la plus exaltante et la plus vivante du monde », avec ses célèbres quartiers : Art Deco Historic District, avec ses petits hôtels et ses immeubles résidentiels réalisés entre 1920 et 1940, une pittoresque enclave figurant depuis 1979 à l'inventaire national des quartiers historiques américains, Coral Gables, le plus impressionnant et le plus réussi des projets résidentiels édifiés lors de la grande poussée immobilière des années 1920 et Coconut Grove, un pittoresque village évoquant tout le charme des tropiques, avec sa luxuriante végétation et ses immenses figuiers baniens. Logement à l'hôtel Red Roof Inn Aéroport.

J.3 Miami > Parc National des Everglades > Naples > Fort Myers, FL - 148 miles / 238 km

Route vers Naples avec la traversée du Parc National des Everglades. Mais pour admirer la beauté de ce refuge naturel avec ses alligators, ses nombreuses espèces d'oiseaux et d'insectes, il vous faudra prendre un « airboat » : sensations assurées. Arrivée à Naples, visite du vieux quartier historique qui offre, le long de ses rues bordées de palmiers, des boutiques de luxe et des restaurants. Logement à l'hôtel Holiday Inn Downtown.

J.4 Fort Myers > Orlando, FL - 203 miles / 327 km

Découverte de Fort Myers qui s'étend le long des berges sinueuses de la paisible rivière Caloosahatchee. Continuation par les plages de Longboat Key jusqu'à Bradenton. Arrêt photo devant l'impressionnant Skyway Bridge, le gigantesque pont suspendu qui ferme la baie de Tampa. Arrivée à Orlando. Logement à l'hôtel Quality Inn At International Drive.

J.5 Orlando > Daytona Beach, FL - 55 miles / 88 km

Découverte d'Orlando et de ses très nombreux parcs d'attractions. Route vers Daytona Beach. Mondialement connue pour ses épreuves automobiles et ses courses de motos, la ville offre une impressionnante plage de sable blanc longue de 37km accessible aux véhicules. Logement à l'hôtel Best Western La Playa Resort.

J.6 Daytona Beach > Cap Canaveral > West Palm Beach, FL - 194 miles / 312 km

Départ pour Cap Canaveral avec ses orangeries, ses marais côtiers et ses plages encore vierges à la faune et à la flore abondantes. Cette avancée sur l'Atlantique du cordon littoral abrite aussi le cœur du programme spatial américain. Sur un fond de paysages primitifs, à la lisière de la plus grande réserve naturelle de la côte Est de la Floride, c'est là que se développent les technologies les plus avancées. Découverte du centre spatial Kennedy Space Center à Cap Canaveral. Après la visite, continuation vers Palm Beach. Célèbre dans le monde entier, elle est la station balnéaire privilégiée des milliardaires américains. Logement à l'hôtel Comfort Inn Palm Beach Lakes.

J.7 Palm Beach > Key West, FL - 231 miles / 372 km

Route plein sud vers les Keys. En cours de route, visite de Fort Lauderdale, surnommé la « Venise de l'Amérique ». Traversée rapide de Miami avant d'aborder le chapelet d'îlots coralliens (42 ponts) des Florida Keys. Arrivée à Key West. C'est la ville la plus au sud des USA où le climat, la végétation tropicale et les anciennes demeures évoquent des histoires de pirates et d'auteurs célèbres comme Ernest Hemingway. Le soir, avant de dîner dans les bars à musique, vous pourrez assister aux extraordinaires couchers de soleil. Logement à l'hôtel Comfort Inn.

J.8 Key West > Key Largo > Miami, FL - 161 miles / 259 km

Route vers Miami. Arrêt à Islamorada où vous pourrez aller au Theater of the Sea pour assister à des spectacles de dauphins, otaries, etc. C'est un Seaworld miniature mais sympathique avec requins, tortues, etc. Puis Coral Reef à Key Largo est un parc naturel avec des bateaux à fonds de verre et plongée libre ou bouteille. Logement à l'hôtel Red Roof Inn Aéroport.

J.9 Miami > Paris

Matinée consacrée aux derniers achats. Remise de la moto ou de l'auto. Transfert à l'aéroport de Miami. Envol à destination de Paris.

J.10 Paris

Petit-déjeuner à bord. Arrivée à l'aéroport de Charles de Gaulle.

J.1 Paris > Miami, FL

Envol à destination de Miami et arrivée en début de soirée. En formule « Autotour », prise du véhicule à l'aéroport. Logement à l'hôtel Red Roof Inn Aéroport.

J.2 Miami, FL

Le matin, transfert chez le loueur et prise des motos. Vérification du parcours et informations sur le voyage. Journée consacrée à la visite de Miami, « la ville la plus exaspérante, la plus exaltante et la plus vivante du monde », avec ses célèbres quartiers : Art Deco Historic District, avec ses petits hôtels et ses immeubles résidentiels réalisés entre 1920 et 1940, une pittoresque enclave figurant depuis 1979 à l'inventaire national des quartiers historiques américains, Coral Gables, le plus impressionnant et le plus réussi des projets résidentiels édifiés lors de la grande poussée immobilière des années 1920 et Coconut Grove, un pittoresque village évoquant tout le charme des tropiques, avec sa luxuriante végétation et ses immenses figuiers baniens. Logement à l'hôtel Red Roof Inn Aéroport.

J.3 Miami > Parc National des Everglades > Naples > Fort Myers, FL - 148 miles / 238 km

Route vers Naples avec la traversée du Parc National des Everglades. Mais pour admirer la beauté de ce refuge naturel avec ses alligators, ses nombreuses espèces d'oiseaux et d'insectes, il vous faudra prendre un « airboat » : sensations assurées. Arrivée à Naples, visite du vieux quartier historique qui offre, le long de ses rues bordées de palmiers, des boutiques de luxe et des restaurants. Logement à l'hôtel Holiday Inn Downtown.

J.4 Fort Myers > Saint Petersburg > Baie de Tampa > Crystal River, FL - 187 miles / 301 km

Découverte de Fort Myers qui s'étend le long des berges sinueuses de la paisible rivière Caloosahatchee. Continuation par les plages de Longboat Key jusqu'à Bradenton. Arrêt photo devant l'impressionnant Skyway Bridge, le gigantesque pont suspendu qui ferme la baie de Tampa. Arrivée à Crystal River. Logement à l'hôtel Best Western Crystal River Resort.

J.5 Crystal River > Apalachicola, FL - 218 miles / 351 km

Apalachicola est une charmante ville sur une partie de la côte du Golfe du Mexique des plus naturelles et authentiques. En effet, à Apalachicola ainsi qu'à Saint George Island et Eastpoint, vous pourrez profiter de plages et de baies très protégées par l'Etat. Un véritable havre de paix loin des hordes de touristes à mi-chemin de votre voyage. Logement à l'hôtel Best Western Apalach Inn.

J.6 Apalachicola > Fort Walton Beach > Pensacola, FL - 162 miles / 261 km

Pensacola, surnommée « la ville aux cinq drapeaux », aura de quoi vous émerveiller. En vous promenant dans la vieille ville, appelée Old Pensacola, vous passerez par de très belles maisons de bois (certaines sont victorienne, d'autres plutôt coloniales) ainsi que de petits immeubles dotés de ravissants balcons en fer forgé. Enfin vous ne pourrez absolument pas manquer un passage par Pensacola Beach (située sur Santa Rosa Island) qui compte parmi les plus belles plages du Golfe. Logement à l'hôtel Quality Inn.

J.7 Pensacola > Mobile, AL > Pascagoula, MS > Biloxi, MS > Gulfport, MS > New Orleans, LA - 204 miles / 328 km

Visite de la Nouvelle Orléans. Le French Quarter, appelé aussi le Vieux Carré (bien qu'il ait la forme d'un rectangle), est le quartier historique de la Nouvelle Orléans. Le soir, vous pourrez si vous le désirez écouter du Jazz dans le quartier de Preservation Hall, berceau de cette musique. Point commun avec Las Vegas, la ville reste active toute la nuit, et comme elle, c'est une des rares à ne pas imposer d'heure de fermeture aux différents établissements. Logement à l'hôtel Best Western St Christopher.


J.8 New Orleans > Paris

Remise de la moto ou de l'auto. Transfert à l'aéroport de New Orleans. Envol à destination de Paris.

J.9 Paris

Petit-déjeuner à bord. Arrivée à l'aéroport de Charles de Gaulle.

Nous vous invitons à traverser l'Etat du Soleil, «The Sunshine State», pour terminer en apothéose à New Orleans. Les bains de soleil au bord de l'Océan Atlantique, le mystère des Everglades, et une journée de route passant par 4 états : la Floride, l'Alabama, le Mississippi pour finalement retrouver l'authenticité et la musique de la Louisiane. Vous avez la possibilité de prolonger votre circuit par les voyages «Route du Blues Tours» ou «Route du Sud Tours».



Points Forts :
Miami Beach qui n'est autre que l'endroit le plus « in » de Floride, les Everglades avec leurs airboats et le Quartier Français à la Nouvelle Orléans.

Conseils :
Choisir l'option « Extension à Key West » pour découvrir le charme inimitable de cette ville ainsi que la route qui vous y mène à travers toutes les Keys Islands. A partir de la Nouvelle Orléans, vous pouvez continuer votre chevauchée à travers les Etats-Unis par notre « Route du Blues Tour » ou notre « Route du Sud Tour ».



Plus

Points Forts :
Miami Beach, l'endroit le plus "in" de Floride, les Everglades avec leurs airboats, Daytona Beach « la Mecque des Motards » et la route de Miami aux Keys.

Conseils :
Ajouter une nuit ou plusieurs à Key West pour découvrir les Everglades en bateau, et/ou à Miami pour faire du jet ski dans les canaux.

Étapes

- Boston, MA
- Salem, MA
- Portland, ME
- Bar Harbor ME,
- le Parc National Acadia
- White Moutains
- Green Mountains
- Berkshires
- Cape Code, MA
- Boston, MA.

Étapes

- Boston, MA
- Salem, MA
- Portland, ME
- Bar Harbor ME,
- le Parc National Acadia
- White Moutains
- Green Mountains
- Chutes Niagara
- New York, NY
- Cape Cod, MA
- Boston, MA

Du sable, des forêts de pins, des cordons de dunes, et pour l'horizon l'immensité bleue de l'océan : bâtie sur ces éléments simples, la Nouvelle-Angleterre conserve les caractéristiques d'un pays de pionniers. Un circuit qui vous fera découvrir une autre Amérique. « Terre élie », où bat depuis les premiers colons le cœur du Nouveau-Monde.

J.1 Paris > Boston, MA

Envol à destination de Boston et arrivée en début de soirée. En formule « Autotour », prise du véhicule à l'aéroport. **Logement à l'hôtel Courtyard Tremont.**

J.2 Boston, MA

Le matin, transfert chez le loueur et prise des motos. Vérification du parcours et informations sur le voyage. Visite de **Boston** qui rappelle par bien des aspects à San Francisco. Ville phare de la Nouvelle-Angleterre, c'est avant tout la capitale historique des Etats-Unis. Ici règne une qualité de vie à l'européenne, **des vieux quartiers qui s'apparentent plus au Vieux Monde qu'au Nouveau.** Visite du centre ville « Freedom Trail » un circuit qui permet de découvrir les principaux monuments historiques et les vieux quartiers. **Logement à l'hôtel Courtyard Tremont.**

J.3 Boston, MA > Salem, MA > Portland, ME - 127 miles / 204 km

Départ le matin vers Salem, célèbre pour ses sorcières, puis **Gloucester**, un ancien port baleinier niché au cœur des superbes panoramas du Cap Ann. Route vers le nord en longeant les côtes du New Hampshire et du Maine. Visite de Rockport, un délicieux village, **Kennebunkport**, lieu de villégiature huppé de la Nouvelle-Angleterre. Arrivée à **Portland** et visite du plus vieux phare des Etats-Unis qui permet de voir les nombreuses îles de la Casco Bay. **Logement à l'hôtel La Quinta Inn & Suites Portland.**

J.4 Portland, ME > Bar Harbor > Bangor, ME - 246 miles / 396 km

Route vers le **Parc National d'Acadia**, en longeant la côte sauvage, bordée de rochers découpés dans un granit rose. Arrêt incontournable dans un port de pêche à **Boothbay Harbor pour déguster du homard.** Continuation vers **Camden**, qui permet du haut de ses montagnes, de jouir d'un superbe panorama sur le port, **Penobscot Bay** et ses îles. Arrivée à **Bar Harbor**, pour une ballade que vous n'êtes pas près d'oublier, dans le **Parc National Acadia** avec sa côte rocheuse dénichetée, ses hautes falaises de granit roses battues par la mer bordent de vertes étendues de conifères où brille le reflet des eaux limpides des lacs et des ruisseaux. Le bout du monde, splendide et violent. Nuit étape à Bangor. **Logement à l'hôtel Best Western White House Inn.**

J.5 Bangor, ME > White Mountains > Franconia, NH - 230 miles / 370 km

Route vers les paysages sauvages des **White Mountains**, le « Toit de la Nouvelle-Angleterre » dominées par le **Mont Washington**, le plus haut sommet du nord-est des USA. Vous allez en voir de toutes les couleurs ! Chaos de rochers, torrents et cascades, petites routes sinueuses, sentiers de randonnée, profonds défilés surplombés de falaises blanches, antiques ponts couverts, le décor des White Mountains est un enchantement permanent. **Logement à l'hôtel Best Western White Mountain Resort.**

J.6 Franconia, NH > Green Mountains > Berkshires > Springfield, MA - 276 miles / 440 km

Route vers **Springfield** en longeant les rives de la **Connecticut River**, villages de poupée nichés autour de leur green, églises blanches et pointues, érablières en folie, de **Middlebury** à **Bennington**, les **Green Mountains** brillent de tous leurs pigments irisés, une transition toute en douceur au moment de parvenir aux Berkshires. Dans l'écrin de ces vallées autrefois parcourues par les Mohawks et autres Mohicans, explorez de charmants villages hors du temps, que ce soit le musée en plein air de Hancock Shaker Village ou le ravissant Stockbridge ou le Musée Norman Rockwell qui donne une vision idyllique de l'Amérique. **Logement à l'hôtel Hilton Garden Inn.**

J.7 Springfield, MA > Providence, RI > Cape Cod, MA - 135 miles / 217 km

Départ pour **Old Sturbridge Museum**, village reconstitué des 18e et 19e siècles. **Retour vers l'océan** l'immense baie de Narragansett par Providence, la capitale du Rhode Island au capitol immaculé. Suivez un cours d'histoire dans les rues pavées de **Newport**, capitale mondiale de la voile, avant d'aller admirer les somptueuses résidences de millionnaires de l'époque victorienne perchées sur la falaise. Après New Bedford, où Melville écrivit Moby Dick, où traverse les tourbières propices à la culture des canneberges, les fameuses Cranberries, airelle utilisée pour accompagner la dinde à Thanksgiving, un bon apéritif avant Cape Cod. **Logement à l'hôtel Colonial House Inn.**

J.8 Cape Cod, MA > Boston, MA - 76 miles / 122 km

Journée consacrée à la découverte du **Cape Cod**. Tout au long de cette langue de sable couverte de landes, dunes et forêts de pins et de chênes alterner avec les phares et les petits ports de pêche devenus refuges d'artistes, de « people » et stations touristiques. Flânez, nez au vent, à **Cape Cod National Seashore**, rêvez sur le **Wharf de Provincetown** à l'arrivée des Pères Pèlerins, prenez le bateau pour **Martha's Vineyard** ou **Nantucket** en évoquant l'aventure des baleiniers, pour aller jusqu'au bout du monde. Retour sur Boston, arrêt obligé à Plymouth, vivant dans le souvenir du débarquement du **Mayflower**, Plymouth Plantation étant la reconstitution du premier village des Pères Pèlerins voisinant avec un camp algonquin. Retour au XXIe siècle avec les gratte-ciel et la tour de contrôle de l'aéroport se profilant à l'horizon. **Logement à l'hôtel Courtyard Tremont.**

J.9 Boston, MA > Paris CDG

Remise de la moto ou de l'auto. Transfert à l'aéroport de Boston. **Envol à destination de Paris.**

J.10 Paris

Petit-déjeuner à bord. Arrivée à l'aéroport de Charles de Gaulle.



New-England-Tour
Nouveau-Monde-Tour

J.1 Paris > Boston, MA

Envol à destination de Boston et arrivée en début de soirée. En formule « Autotour », prise du véhicule à l'aéroport. **Logement à l'hôtel Courtyard Tremont.**

J.2 Boston, MA

Le matin, transfert chez le loueur et prise des motos. Vérification du parcours et informations sur le voyage. Visite de **Boston** qui rappelle par bien des aspects à San Francisco. Ville phare de la Nouvelle-Angleterre, c'est avant tout la capitale historique des Etats-Unis. Ici règne une qualité de vie à l'européenne, **des vieux quartiers qui s'apparentent plus au Vieux Monde qu'au Nouveau.** Visite du centre ville « Freedom Trail » un circuit qui permet de découvrir les principaux monuments historiques et les vieux quartiers. **Logement à l'hôtel Courtyard Tremont.**

J.3 Boston, MA > Salem, MA > Portland, ME - 127 miles / 204 km

Départ le matin vers Salem, célèbre pour ses sorcières, puis **Gloucester**, un ancien port baleinier niché au cœur des superbes panoramas du Cap Ann. Route vers le nord en longeant les côtes du New Hampshire et du Maine. Visite de Rockport, un délicieux village, **Kennebunkport**, lieu de villégiature huppé de la Nouvelle-Angleterre. Arrivée à **Portland** et visite du plus vieux phare des Etats-Unis qui permet de voir les nombreuses îles de la Casco Bay. **Logement à l'hôtel La Quinta Inn & Suites Portland.**

J.4 Portland, ME > Bar Harbor > Bangor, ME - 246 miles / 396 km

Route vers le **Parc National d'Acadia**, en longeant la côte sauvage, bordée de rochers découpés dans un granit rose. Arrêt incontournable dans un port de pêche à **Boothbay Harbor pour déguster du homard.** Continuation vers **Camden**, superbe panorama sur le port, **Penobscot Bay** et ses îles. Arrivée à **Bar Harbor**, magnifique ballade dans le **Parc National Acadia** avec sa côte rocheuse dénichetée, ses hautes falaises de granit roses battues. Le bout du monde, splendide et violent. Nuit étape à Bangor. **Logement à l'hôtel Best Western White House Inn.**

J.5 Bangor, ME > White Mountains > Franconia, NH - 230 miles / 370 km

Route vers les paysages sauvages des **White Mountains**, le « Toit de la Nouvelle-Angleterre » dominées par le **Mont Washington**, le plus haut sommet du nord-est des USA. Vous allez en voir de toutes les couleurs ! Chaos de rochers, torrents et cascades, petites routes sinueuses, sentiers de randonnée, profonds défilés surplombés de falaises blanches, antiques ponts couverts, le décor des White Mountains est un enchantement permanent. **Logement à l'hôtel Best Western White Mountain Resort.**

J.6 Franconia, NH > Green Mountains > Syracuse, NY - 284 miles / 457 km

Route vers **Syracuse** en longeant une partie des rives de la **Connecticut River**, villages de poupée nichés autour de leur green, églises blanches et pointues, de **Middlebury** à **Bennington**, les **Green Mountains** brillent de tous leurs pigments irisés, avant de parvenir aux Berkshires. Avant d'Arrivée à **Albany**, capital de l'état de New York, vous pourrez admirer les **Monts Adirondacks**, l'une des dernières régions vraiment sauvages du nord-est. **Logement à l'hôtel Wingate Inn Syracuse.**

J.7 Syracuse, NY > Chutes Niagara > Niagara Falls, NY - 182 miles / 293 km

Départ tôt pour une journée inoubliable à la découverte des « **Chutes Niagara** ». Les chutes attirent chaque année plus de visiteurs que tout autre phénomène naturel du pays. La rapide rivière Niagara s'y précipite avec bruit et fureur d'une falaise formée à l'époque glaciaire. Ne manquez pas d'embarquer sur **The Maid of the Mist**, qui vous amènera pour une croisière d'une demi-heure à quelques dizaines de mètres du pied des chutes. Rafraîchissement garanti. **Logement à l'hôtel Grand Niagara Hotel.**

J.8 Niagara Falls, NY > Scranton, PA - 242 miles / 389 km

Sur le trajet de retour visite **Watkins Glen National Park** avec ses gorges sauvages et pour les passionnés de sport automobile son circuit réputé dans les années 70. Petit arrêt au **Corning Museum of Glass**, où vous découvrirez l'histoire et la science de la fabrication du verre. **Logement à l'hôtel Comfort Inn & Suites.**

J.9 Scranton, PA > New York, NY - 116 miles / 187 km

Petite étape mais lever aux aurores pour rejoindre la **Big Apple** ! Vous voilà enfin prêt à arpenter les rues et les avenues de **New York**. Manhattan est une île de 3 km sur 20 avec en son cœur le légendaire **Central Park**. Il est aussi facile de se repérer dans **New York** : les avenues courent du nord au sud et les rues d'est en ouest. Tous les bâtiments, monuments, musées ou buildings à visiter se trouvent sur « **Midtown** » ou « **Downtown** » **Manhattan**. **Logement à l'hôtel Regency Inn & Suites.**

J.10 New York, NY

Manhattan et ses hauts lieux touristiques et monuments à voir comme la **Statue de la Liberté**, **Central Park**, **Lincoln Center**, **l'Empire State Building**, **Wall Street**, et encore **Greenwich village**, le **Bronx**, **Chinatown**, le **Queens**, **Brooklyn**. Ne pas louer la croisière autour de **Manhattan** pour assister au coucher du soleil. **Logement à l'hôtel Regency Inn & Suites.**

J.11 New York, NY > Providence, RI > Cape Cod, MA - 260 miles / 420 km

Départ à la découverte du **Cape Cod**. Tout au long de cette langue de sable couverte de landes, dunes et forêts de pins et de chênes alterner avec les phares et les petits ports de pêche devenus refuges d'artistes, de « people » et stations touristiques. Flânez, nez au vent, à **Cape Cod National Seashore**, rêvez sur le **Wharf de Provincetown** à l'arrivée des Pères Pèlerins, prenez le bateau pour **Martha's Vineyard** ou **Nantucket** en évoquant l'aventure des baleiniers, pour aller jusqu'au bout du monde. **Logement à l'hôtel Colonial House Inn.**

J.12 Cape Cod, MA > Boston, MA - 76 miles / 122 km

Retour sur Boston, arrêt obligé à Plymouth, vivant dans le souvenir du débarquement du **Mayflower**, Plymouth Plantation étant la reconstitution du premier village des Pères Pèlerins voisinant avec un camp algonquin. Retour au XXIe siècle avec les gratte-ciel et la tour de contrôle de l'aéroport se profilant à l'horizon. **Logement à l'hôtel Courtyard Tremont.**


J.13 Boston, MA > Paris CDG

Remise de la moto ou de l'auto. Transfert à l'aéroport de Boston. **Envol à destination de Paris.**

J.14 Paris

Petit-déjeuner à bord. Arrivée à l'aéroport de Charles de Gaulle.


Un circuit sur les hauts lieux de naissance de l'Amérique. C'est toute l'histoire de l'Amérique qui s'offre à vous par des routes qui seront comme des respirations de nature vous menant aux Chutes du Niagara, aux petits villages côtiers du Maine, des cités pleines de fraternité, telles que Boston et New York ou de celles au charme tout provincial. Un voyage « nature et culture » pour un double enrichissement assuré !



Plus

Points Forts :
Boston et ses vieux quartiers, Salem, la côte du Maine, Boothbay Harbor pour son homard, les paysages escarpés des White Mountains et de Green Mountains, Les Chutes Niagara, l'une des merveilles du monde, New York, NY et Cape Cod le bout du monde.

Conseils :
Ajouter des nuits à Boston, MA et New York, NY.



Plus


Points Forts :
Boston et ses vieux quartiers, Salem, la côte du Maine, Boothbay Harbor pour son homard, les paysages escarpés des White Mountains, les forêts de Green Mountains, les collines de Berkshires et Cape Cod le bout du monde.

Conseils :
Ajouter en fonction de votre budget des nuits à Boston et à Cape Cod.

- Étapes**
- Las Vegas, NV
 - Zion Nat'l Park, UT
 - Bryce Canyon Nat'l Park, UT
 - Kodachrome Basin, UT
 - Natural Bridges Nat'l Park, UT
 - Monument Valley, AZ
 - Grand Canyon Nat'l Park, AZ
 - Route 66
 - Kingman, AZ
 - Oatman, AZ
 - Las Vegas, NV



Mariez-vous à Las Vegas
N'hésitez pas à nous appeler au 01 47 46 09 58 pour organiser des noces de rêves !!!



Un cocktail de plaisirs que seule l'Amérique sait offrir ! La ville de tous les plaisirs, paysages et traversées de grands espaces, avec des étapes de 350 km maximum pour découvrir les plus beaux parcs nationaux du monde.



Plus

Points Forts :
Des parcs nationaux très peu visités: Kodachrome Basin, Capitol Reef et Natural Bridges Nat'l Park, qui méritent vraiment le détour. Des étapes dépassant rarement plus de 300 km pour une découverte approfondie des parcs, du temps pour flâner et faire du shopping.

Conseils :
Ajouter une journée à Monument Valley pour une balade à cheval et/ou à Grand Canyon pour faire du rafting sur le Colorado.

J.1 Paris > Las Vegas, NV

Envol à destination de Las Vegas et arrivée en début de soirée. En formule « Autotour », prise du véhicule à l'aéroport. Logement à l'hôtel Sahara Hotel & Casino.

J.2 Las Vegas, NV

Le matin, transfert chez le loueur et prise des motos. Vérification du parcours et informations sur le voyage. Las Vegas, « la ville qui ne dort jamais » et dont les casinos couronnés de néons illuminent les nuits ! Las Vegas réunit 12 des 13 plus grands hôtels du monde et des attractions à couper le souffle. Elle est le temple du jeu, de l'argent, du Kitch, mais nous vous ferons aussi découvrir ses alentours: Valley of Fire, Red Rock Canyon. Logement à l'hôtel Sahara Hotel & Casino.

J.3 Las Vegas > Zion Nat'l Park > Mount Carmel, UT - 190 miles / 306 km

Départ très tôt le matin vers Zion National Park via Hurricane. Arrivée à Springdale où une route sinueuse et étroite de 30 km vous mène à travers le parc, longeant la puissante Virgin River qui sculpte depuis des millions d'années les roches en grès. Logement à l'hôtel Best Western East Zion Thunderbird Lodge.

J.4 Mount Carmel > Bryce Canyon Nat'l Park > Kodachrome Basin > Torrey, UT - 161 miles / 259 km

Départ à nouveau tôt pour Torrey, via Red Canyon, Bryce Canyon et Kodachrome Basin. Juste avant d'arriver à Bryce Canyon, on trouve Red Canyon qui lui aussi dévoile de superbes roches rouges érodées. Arrivée à Bryce Canyon National Park et direction « Rainbow Point » (2.775 m) son point le plus haut. Continuation vers Tropic avec un petit détour par Kodachrome Basin, ensemble de dunes multicolores. Puis départ vers Torrey en passant par Escalante et Boulder. Logement à l'hôtel Best Western Capitol Reef Resort.

J.5 Torrey, UT > Capitol Reef Nat'l Park > Natural Bridges Nat'l Park > Bluff, UT - 174 miles / 280 km

Le matin, traversée de Capitol Reef National Park par une route panoramique et sinueuse qui suit les méandres de la Fremont River, dominée par des dômes majestueux et des falaises aux couleurs vives. Arrêt pour admirer les formations rocheuses spectaculaires de Chimney Rock et Castle. Direction Natural Bridges National Park (Ponts Naturels) situé au sud-est de l'Utah, avec la traversée du Colorado. Logement à l'hôtel Desert Rose Inn.

J.6 Bluff, UT > Monument Valley > Grand Canyon, AZ - 219 miles / 352 km

Départ à l'aube pour Monument Valley où le jeu des couleurs variant du rose au violet est immanquable aux lever et coucher du soleil. C'est le paysage le plus célèbre de l'Ouest Américain. Logement à l'hôtel Quality Inn & Suites Canyon Plaza.

J.7 Grand Canyon, AZ > Route 66 > Kingman, AZ - 192 miles / 309 km

Le matin, visite de Grand Canyon National Park, un véritable labyrinthe de canyons, de fissures et de gorges. Les couches sédimentaires multicolores varient suivant l'angle du soleil. Continuation vers Williams à partir de laquelle nous vous ferons découvrir la route la plus mythique des Etats-Unis: la Route 66. Logement à l'hôtel Best Western Kings Inn & Suites.

J.8 Kingman > Oatman > Las Vegas, NV - 153 miles / 246 km

Le matin, départ pour Oatman, située au cœur des Black Mountains. Oatman était le dernier obstacle avant la Californie. L'après-midi, direction Las Vegas. Logement à l'hôtel Sahara Hotel & Casino.

J.9 Las Vegas > Paris

Le matin, remise de la moto ou de l'auto. Transfert à l'aéroport de Las Vegas. Envol à destination de Paris.

J.10 Paris

Petit-déjeuner à bord. Arrivée à l'aéroport de Charles de Gaulle.

J.1 Paris > Las Vegas, NV

Envol à destination de Las Vegas et arrivée en début de soirée. En formule « Autotour », prise du véhicule à l'aéroport. Logement à l'hôtel Sahara Hotel & Casino.

J.2 Las Vegas, NV

Le matin, transfert chez le loueur et prise des motos. Vérification du parcours et informations sur le voyage. Las Vegas, « la ville qui ne dort jamais » et dont les casinos couronnés de néons illuminent les nuits ! Las Vegas réunit 12 des 13 plus grands hôtels du monde et des attractions à couper le souffle. Elle est le temple du jeu, de l'argent, du Kitch, mais nous vous ferons aussi découvrir ses alentours: Valley of Fire, Red Rock Canyon. Logement à l'hôtel Sahara Hotel & Casino.

J.3 Las Vegas > Zion Nat'l Park > Mount Carmel, UT - 190 miles / 306 km

Départ très tôt le matin vers Zion National Park via Hurricane. Arrivée à Springdale où une route sinueuse et étroite de 30 km vous mène à travers le parc, longeant la puissante Virgin River qui sculpte depuis des millions d'années les roches en grès. Logement à l'hôtel Best Western East Zion Thunderbird Lodge Resort.

J.4 Mount Carmel > Bryce Canyon Nat'l Park > Kodachrome Basin > Torrey, UT - 161 miles / 259 km

Départ à nouveau tôt pour Torrey, via Red Canyon, Bryce Canyon et Kodachrome Basin. Juste avant d'arriver à Bryce Canyon, on trouve Red Canyon qui lui aussi dévoile de superbes roches rouges érodées. Arrivée à Bryce Canyon National Park et direction « Rainbow Point » (2.775 m) son point le plus haut. Continuation vers Tropic avec un petit détour par Kodachrome Basin, ensemble de dunes multicolores. Puis départ vers Torrey en passant par Escalante et Boulder. Logement à l'hôtel Best Western Capitol Reef Resort.

J.5 Torrey, UT > Capitol Reef Nat'l Park > Arches Nat'l Park > Moab, UT - 185 miles / 297 km

Le matin, traversée de Capitol Reef National Park par une route panoramique et sinueuse qui suit les méandres de la Fremont River, dominée par des dômes majestueux et des falaises aux couleurs vives. Arrêt pour admirer les formations rocheuses spectaculaires de Chimney Rock et Castle. Logement à l'hôtel Comfort Suites.

J.6 Moab, UT > Mesa Verde Nat'l Park > Durango, CO - 159 miles / 256 km

Le matin, départ pour Arches National Park et direction Windows Section, connue pour ses arches superbes (dont la Double Arch). Puis départ pour Canyonlands National Park qui a une grande variété de formations géologiques et le très grand avantage d'être épargné des hordes de touristes. Logement à l'hôtel Best Western Mountain Shadows.

J.7 Durango, CO > Natural Bridges Nat'l Park > Bluff, UT - 120 miles / 193 km

Le matin, visite de Mesa Verde National Park (Plateau Verdoyant) occupé par les indiens Anasazis. Les ruines d'anciennes villes à flanc de falaise sont nombreuses dans le parc. Retour dans l'Utah, le long de la rivière San Juan, en découvrant la Valley of Gods. Continuation vers Natural Bridges National Park (formations de ponts naturels), avec la traversée du Colorado. Logement à l'hôtel Desert Rose Inn.

J.8 Bluff, UT > Monument Valley > Lake Powell > Page, AZ - 163 miles / 262 km

Départ à l'aube pour Monument Valley où le jeu des couleurs variant du rose au violet est immanquable aux lever et coucher du soleil. C'est le paysage le plus célèbre de l'Ouest Américain. Puis le Lake Powell. Immense lac artificiel, ses eaux lumineuses bordent des formations rocheuses dont le joyau est Rainbow Bridge. Logement à l'hôtel Best Western Arizonainn.

J.9 Page, AZ > Lake Powell > Grand Canyon, AZ - 146 miles / 235 km

Au Lake Powell, le mariage de l'eau et de la pierre est si harmonieux, surtout au coucher et lever du soleil, qu'on ressent que ce paysage existe depuis l'aube des temps. L'après-midi, continuation vers le Grand Canyon. Arrivée avant la tombée de la nuit pour une autre vue exceptionnelle au coucher du soleil. Logement à l'hôtel Quality Inn & Suites Canyon Plaza.

J.10 Grand Canyon, AZ > Route 66 > Kingman, AZ - 192 miles / 309 km

Le matin, visite de Grand Canyon National Park, un véritable labyrinthe de canyons, de fissures et de gorges. Les couches sédimentaires multicolores varient suivant l'angle du soleil. Continuation vers Williams à partir de laquelle nous vous ferons découvrir la route la plus mythique des Etats-Unis: la Route 66. Logement à l'hôtel Best Western Kings Inn & Suites.

J.11 Kingman, AZ > Oatman > Las Vegas, NV - 153 miles / 246 km

Le matin, départ pour Oatman, située au cœur des Black Mountains. Oatman était le dernier obstacle avant la Californie. L'après-midi, direction Las Vegas. Logement à l'hôtel Sahara Hotel & Casino.

J.12 Las Vegas > Paris

Le matin, remise de la moto ou de l'auto. Transfert à l'aéroport de Las Vegas. Envol à destination de Paris.

J.13 Paris

Petit-déjeuner à bord. Arrivée à l'aéroport de Charles de Gaulle.

- Étapes**
- Las Vegas, NV
 - Zion Nat'l Park, UT
 - Red Canyon, UT
 - Bryce Canyon Nat'l Park, UT
 - Kodachrome Basin, UT
 - Capitol Reef Nat'l Park, UT
 - Arches Nat'l Park, UT
 - Canyonlands Nat'l Park, UT
 - Mesa Verde Nat'l Park, CO
 - Monument Valley, AZ
 - Lake Powell, AZ
 - Grand Canyon Nat'l Park, AZ
 - Route 66
 - Black Mountains, AZ
 - Oatman, AZ
 - Las Vegas, NV

Utilisez avec émotion les grandes passions de l'Ouest Américain ! Aucune photo, aucune parole, aucun superlatif ne font justice à l'incomparable beauté et à la grande diversité des sites de l'Ouest Américain. Son immense popularité vient des contrastes de ses villes, de ses parcs nationaux, de ses paysages et de son climat.



Plus

Points Forts :
Kodachrome Basin, la traversée de Capitol Reef, le coucher du soleil sur Arches et sur Monument Valley, la route pour redécouvrir l'ambiance de « Thelma & Louise » dans la Vallée des Dieux, l'ambiance cowboy à Oatman et la dernière soirée à Las Vegas.

Conseils :
Ajouter une journée au Lake Powell pour une balade en jet ski ou en bateau et/ou à Canyonlands pour une balade inoubliable dans les gorges en 4x4.



- Los Angeles, CA
- Santa Monica, CA
- Beverly Hills, CA
- Joshua Tree Nat'l Park, CA
- Désert de Mojave, CA
- Route 66
- Kingman, AZ
- Oatman, AZ
- Seligman, AZ
- Williams, AZ
- Grand Canyon Nat'l Park, AZ
- Monument Valley, AZ
- Lake Powell, AZ
- Zion Nat'l Park, UT
- Las Vegas, NV
- Vallée de la Mort, CA
- Séquoia Nat'l Park, CA
- Yosemite Nat'l Park, CA
- San Francisco, CA
- Pacific Coast Highway, CA
- Monterey, CA
- Carmel, CA
- Morro Bay, CA
- Santa Barbara, CA
- Santa Monica, CA
- Los Angeles, CA

La magie du Grand Ouest. Au départ de Los Angeles, 12 jours de chevauchée fantastique pour découvrir les splendeurs naturelles des parcs nationaux et vivre le rêve californien. Paysages en Technicolor, poussière, chaleur, avant de retrouver la fraîcheur de la Sierra Nevada.



American Dream Tour

J1 Paris > Los Angeles, CA

Envol à destination de Los Angeles et arrivée en début de soirée. En formule « Autotour », prise du véhicule à l'aéroport. Logement à l'hôtel Best Western Airport Plaza Inn.

J2 Los Angeles, CA

Le matin, transfert chez le loueur et prise des motos. Vérification du parcours et informations sur le voyage. Visite de la plage de Santa Monica, Pacific Palisades, le très long Sunset Boulevard, Beverly Hills et ses villas archi-luxeuses, Hollywood Boulevard et l'allée des Stars pour finir sur la délirante Venice Beach. Logement à l'hôtel Best Western Airport Plaza Inn.

J3 Los Angeles > Palm Springs, CA - 114 miles / 183 km

Le matin départ pour Palm Springs, une véritable oasis créée grâce au détournement des eaux du Colorado. Visite du célèbre Aerial Tramway: un téléphérique vertigineux qui grimpe à près de 2.000 m d'altitude le long du Mt San Jacinto. Continuation vers Joshua Tree Park réputé pour sa magnifique réserve naturelle. Logement à l'hôtel Best Western Inn At Palm Springs.

J4 Palm Springs > Kingman, AZ - 244 miles / 383 km

Route vers Kingman. Traversée du désert de Mojave vers Amboy, ville fantôme, sur l'une des parties méconnues de la Route 66. Halte au Roy's Café, joyau de la 66. Logement à l'hôtel Best Western Kings Inn & Suites.

J5 Kingman, AZ > Route 66 > Grand Canyon, AZ - 192 miles / 309 km

Le matin départ pour Oatman, au cœur des Black Mountains. En chemin, des virages et des ravins à vous couper le souffle. Oatman était le dernier véritable obstacle avant la Californie. Route sur la 66 avec ses villes historiques : Kingman, Hackberry et Seligman. Arrêt à Williams aussi pour découvrir les boutiques d'art indien. Logement à l'hôtel Quality Inn & Suites Canyon Plaza.

J6 Grand Canyon, AZ > Kayenta, AZ - 155 miles / 249 km

Grand Canyon National Park est un véritable labyrinthe de canyons, de fissures et de gorges érodées dans la roche. Les couches sédimentaires multicolores varient suivant l'angle du soleil et les immenses parois de grès et de calcaire surplombent de près de 1.000 m la rivière Colorado, qui serpente au fond de la vallée. Route vers Monument Valley pour assister au coucher du soleil. Logement à l'hôtel Best Western Wetherill Inn.

J7 Kayenta, AZ > Monument Valley > Mount Carmel, UT - 191 miles / 307 km

Départ à l'aube pour Monument Valley où le jeu des couleurs variant du rose au violet est immanquable aux lever et coucher du soleil. C'est le paysage le plus célèbre de l'Ouest Américain. Puis le Lake Powell. Immense lac artificiel, ses eaux lumineuses bordent des formations rocheuses dont le joyau est Rainbow Bridge. Logement à l'hôtel Best Western East Zion Thunderbird Lodge.

J8 Mount Carmel, UT > Bryce Canyon & Zion Nat'l Park > Las Vegas, NV - 190 miles / 306 km

Départ à l'aube pour les plus courageux pour Bryce Canyon Nat'l Park et au retour traversée de Zion Nat'l Park. Arrivée à Las Vegas « la ville qui ne dort jamais » et dont les casinos couronnés de néons illuminent les nuits ! Elle est le temple du jeu, de l'argent, du Kitch, mais nous vous ferons aussi découvrir ses alentours: Valley of Fire, Red Rock Canyon. Logement à l'hôtel Sahara Hotel & Casino.

J9 Las Vegas, NV > Death Valley > Bishop, CA - 290 miles / 457 km

Départ à l'aube, pour arriver avant les grandes chaleurs, vers le point le plus bas du monde, Death Valley National Monument. Véritable vision de l'Enfer, la Vallée de la Mort offre le spectacle d'une région brûlée par le soleil mais d'une incroyable diversité : montagnes et mers de sel, canyons et cactus, palmeraies et dunes. Logement à l'hôtel Best Western Bishop Holiday Spa Lodge.

J10 Bishop, CA > Yosemite Nat'l Park > Modesto, CA - 207 miles / 333 km

Le matin, petite incursion dans Séquoia National Park. Puis direction Yosemite National Park, en passant par la partie est de la Sierra Nevada. Découverte des fameux Séquoias géants ainsi que des cascades de Yosemite Falls et Half Dome et du célèbre Wawona Tunnel Tree qui laissait passer la route à travers son tronc. Logement à l'hôtel Ramada Inn.

J11 Modesto > San Francisco, CA - 86 miles / 138 km

Route vers la baie de San Francisco. Balade dans les rues en pente avec Lombard Street, le quartier chinois, Fisherman's Wharf (l'ancien port), le cable-car et le Golden Gate Bridge au coucher du soleil. Une superbe cité avec des maisons de style victorien aux couleurs pastel sur les pentes abruptes de ses collines. Logement à l'hôtel Best Western The Hotel California.

J12 San Francisco, CA > Pacific Coast > San Simeon, CA - 210 miles / 338 km

Vous prendrez l'une des plus belles routes du monde. La Pacific Coast Highway, qui serpente le long de la côte, au bord des falaises vertigineuses qui surplombent la mer. Cette route du littoral californien traverse des villes comme Santa Cruz, Monterey, Carmel et Big Sur. Logement à l'hôtel Courtesy Inn.

J13 San Simeon, CA > Los Angeles, CA - 246 miles / 396 km

Le matin, continuation sur la Pacific Coast Highway pour arriver à Los Angeles en début de soirée et, pour les plus courageux, découvrir Los Angeles « By Night ». Logement à l'hôtel Best Western Airport Plaza Inn.

J14 Los Angeles > Paris

Le matin, remise de la moto ou de l'auto. Transfert à l'aéroport de Los Angeles. Envol à destination de Paris.

J15 Paris

Arrivée dans la matinée à l'aéroport de Roissy Charles de Gaulle.

J1 Paris > Los Angeles, CA

Envol à destination de Los Angeles et arrivée en début de soirée. En formule « Autotour », prise du véhicule à l'aéroport. Logement à l'hôtel Best Western Airport Plaza Inn.

J2 Los Angeles, CA

Le matin, transfert chez le loueur et prise des motos. Vérification du parcours et informations sur le voyage. Visite de la plage de Santa Monica, Pacific Palisades, le très long Sunset Boulevard, Beverly Hills et ses villas archi-luxeuses, Hollywood Boulevard et l'allée des Stars pour finir sur la délirante Venice Beach. Logement à l'hôtel Best Western Airport Plaza Inn.

J3 Los Angeles > Palm Springs, CA - 114 miles / 183 km

Départ pour Palm Springs, une véritable oasis créée grâce au détournement des eaux du Colorado, puis visite de Joshua Tree Park réputé pour sa réserve naturelle. Logement à l'hôtel Best Western Inn at Palm Springs.

J4 Palm Springs, CA > Route 66 > Kingman, AZ - 244 miles / 383 km

Départ vers Kingman. Traversée du désert de Mojave vers Amboy, ville fantôme, sur l'une des parties méconnues de la Route 66. Halte au Roy's Café, joyau de la 66. Logement à l'hôtel Best Western Kings Inn & Suites.

J5 Kingman, CA > Route 66 > Grand Canyon, AZ - 192 miles / 309 km

Le matin départ pour Oatman, au cœur des Black Mountains. Route sur la 66 avec ses villes historiques : Kingman, Hackberry, Seligman et Williams. Logement à l'hôtel Quality Inn & Suites Canyon Plaza.

J6 Grand Canyon, AZ > Monument Valley > Bluff, UT - 222 miles / 357 km

Grand Canyon National Park est un véritable labyrinthe de canyons, de fissures et de gorges érodées dans la roche. Les couches sédimentaires multicolores varient suivant l'angle du soleil et les immenses parois de grès et de calcaire surplombent de près de 1.000 m la rivière Colorado, qui serpente au fond de la vallée. Route vers Monument Valley pour assister au coucher du soleil. Logement à l'hôtel Desert Rose Inn.

J7 Bluff, UT > Valley Of Gods > Moab, UT - 110 miles / 177 km

Départ à l'aube pour Monument Valley, le paysage le plus célèbre de l'Ouest Américain. Vous découvrirez la Valley of Gods, dont les sculptures de pierre ont servis de décors à certaines scènes de « Thelma et Louise ». Continuation sur Natural Bridges Nat'l Park, au sud-est de l'Utah, avec la traversée du Colorado. Logement à l'hôtel Comfort Suites.

J8 Moab, UT > Arches Nat'l Park > Torrey, UT - 185 miles / 297 km

Pour les téméraires, départ vers Arches National Park pour assister au lever du soleil sur Windows Section. Route vers Torrey par Capitol Reef National Park. Logement à l'hôtel Best Western Capitol Reef Resort.

J9 Torrey, UT > Bryce Canyon Nat'l Park > Mount Carmel, UT - 166 miles / 267 km

En route pour Mount Carmel, détour par Kodachrome Basin, ensemble de dunes multicolores entourées de falaises. Continuation vers Bryce Canyon National Park et direction « Rainbow Point » (2.775 m) où vous découvrirez ses superbes cheminées de grès coloré. Après Bryce on découvre Red Canyon. Logement à l'hôtel Best Western East Zion Thunderbird Lodge.

J10 Mount Carmel, UT > Zion Nat'l Park > Las Vegas, NV - 194 miles / 312 km

Le matin, traversée de Zion Nat'l Park. Las Vegas, « la ville qui ne dort jamais » et dont les casinos couronnés de néons illuminent les nuits ! Elle est le temple du jeu, de l'argent, du Kitch, mais nous vous ferons aussi découvrir ses alentours: Valley of Fire, Red Rock Canyon. Logement à l'hôtel Sahara Hotel & Casino.

J11 Las Vegas, NV > Death Valley > Bishop, CA - 290 miles / 457 km

Départ à l'aube, pour arriver avant les grandes chaleurs, vers le point le plus bas du monde Death Valley National Monument. Véritable vision de l'Enfer, la Vallée de la Mort offre le spectacle d'une région brûlée par le soleil mais d'une beauté époustouflante. Logement à l'hôtel Best Western Bishop Holiday Spa Lodge.

J12 Bishop > Yosemite Nat'l Park > Modesto, CA - 206 miles / 331 km

Le matin, petite incursion dans le Parc National de Séquoia. Puis direction Yosemite National Park et découverte des fameux Séquoias géants (plus de 6 mètres de diamètre), des cascades, Yosemite Falls et Half Dome, et du célèbre Wawona Tunnel Tree, qui laissait passer la route à travers son tronc. Logement à l'hôtel Ramada Inn.

J13 Modesto, CA > San Francisco, CA - 86 miles / 138 km

Route vers la baie de San Francisco. Balade dans les rues en pente avec Lombard Street, le quartier chinois, Fisherman's Wharf (l'ancien port), le cable-car et le Golden Gate Bridge au coucher du soleil. Une superbe cité avec des maisons de style victorien aux couleurs pastel sur les pentes abruptes de ses collines. Logement à l'hôtel Best Western The Hotel California.

J14 San Francisco, CA > Pacific Coast > San Simeon, CA - 210 miles / 338 km

Vous prendrez l'une des plus belles routes du monde. La Pacific Coast Highway, qui serpente le long de la côte, au bord des falaises vertigineuses qui surplombent la mer. Cette route du littoral californien traverse des villes comme Santa Cruz, Monterey, Carmel et Big Sur. Logement à l'hôtel Courtesy Inn.

J15 San Simeon, CA > Los Angeles, CA - 246 miles / 396 km


Le matin, continuation sur la Pacific Coast Highway pour arriver à Los Angeles en début de soirée et, pour les plus courageux, découvrir Los Angeles « By Night ». Logement à l'hôtel Best Western Airport Plaza Inn.

J16 Los Angeles, CA > Paris CDG

Le matin, remise de la moto ou de l'auto. Transfert à l'aéroport de Los Angeles. Envol à destination de Paris.

J17 Paris CDG

Arrivée dans la matinée, à l'aéroport de Roissy Charles de Gaulle.



- Los Angeles, CA
- Beverly Hills, CA
- Joshua Tree Nat'l Park, CA
- Désert de Mojave, CA
- Route 66
- Kingman, AZ
- Oatman, AZ
- Route 66
- Grand Canyon Nat'l Park, AZ
- Monument Valley, AZ
- Natural Bridges Nat'l Park, UT
- Valley of Gods, UT
- Arches Nat'l Park, UT
- Kodachrome Basin, UT
- Bryce Canyon Nat'l Park, UT
- Red Canyon, UT
- Zion Nat'l Park, UT
- Las Vegas, NV
- Vallée de la Mort, CA
- Séquoia Nat'l Park, CA
- Yosemite Nat'l Park, CA
- San Francisco, CA
- Pacific Coast Highway, CA
- Monterey, CA
- Carmel, CA
- Morro Bay, CA
- Santa Barbara, CA
- Santa Monica, CA
- Los Angeles, CA

The Best Of avec 14 jours de chevauchée fantastique pour découvrir des paysages forgés pendant des milliers d'années, les plus beaux parcs nationaux et une partie de la Route 66 pour terminer en apothéose sur la Pacific Coast Highway après une journée inoubliable à San Francisco.



Plus

Points Forts :

Beverly Hills au guidon de votre Harley, la traversée des Black Mountains, les couchers de soleil sur Grand Canyon et Monument Valley, la journée et la soirée à Las Vegas et enfin la descente vers Los Angeles sur l'une des plus belles routes du monde, la Pacific Coast Highway.

Conseils :

Ajouter une nuit à San Francisco pour une visite plus approfondie de cette mystérieuse ville.

Plus

Points Forts :

La découverte des plus beaux parcs nationaux, la traversée du désert de Mojave, le coucher de soleil sur Monument Valley et Arches, la route de Torrey à Mount Carmel et la Pacific Coast Highway de San Francisco à Morro Bay.

Conseils :

Ajouter une nuit à Moab pour faire du 4x4 ou du rafting sur le Colorado et/ou une nuit à San Francisco pour découvrir cette superbe cité au charme européen.



- Itinéraire**
- San Francisco, CA
 - Napa Valley, CA
 - Sacramento, CA
 - Lassen Volcanic Nat'l Park, CA
 - Lava Beds National Monument, CA
 - Crater Lake Nat'l Park, OR
 - Bend, OR
 - Les Gorges de La Columbia River, OR
 - Portland, OR
 - Astoria, OR
 - Pacific Coast Highway
 - Oregon Dunes National, OR
 - Redwood Nat'l Park, CA
 - Fort Bragg, CA
 - San Francisco, CA



Pacific Coast Tour
Arizona Dream Tour

J1 Paris > San Francisco, CA

Envol à destination de San Francisco et arrivée en début de soirée. En formule « Autotour », prise du véhicule à l'aéroport. Logement à l'hôtel Best Western The Hotel California.

J2 San Francisco, CA

Le matin, transfert chez le loueur et prise des motos. Après la vérification du parcours et informations sur le voyage, balade dans les rues en pente de San Francisco avec Lombard Street, le quartier chinois, Fisherman's Warf (l'ancien port), le cable-car et le Golden Gate Bridge au coucher du soleil. Logement à l'hôtel Best Western The Hotel California.

J3 San Francisco > Napa Valley > Sacramento, CA - 105 miles / 169 km

Le matin visite de la capitale de la Californie depuis 1854, Sacramento. Elle passe inaperçue auprès des visiteurs mais pourtant son histoire riche et singulière a contribué à forger la légende de l'Ouest. Old Sacramento Historic District : la vieille ville des années 1850-1880 a été restaurée dans le style d'origine. Logement à l'hôtel Best Western Expo Inn.

J4 Sacramento > Chico > Lassen Volcanic National Park > Redding, CA - 222 miles / 350 km

Route vers Lassen Volcanic National Park. Les montagnes de Lassen Volcanic furent érigées par des rivières de lave. Le parc, qui possède 50 lacs disséminés en pleine nature, est dominé par Lassen Peak (3.181 m d'altitude) dont une route panoramique, Park Road, fait presque complètement le tour. Logement à l'hôtel Rodeway Inn.

J5 Redding > Lava Beds National Monument > Klamath Falls, OR - 167 miles / 269 km

Découverte de Lava Beds National Monument. Le Plateau des Modocs, appendice de l'immense plateau volcanique de la Columbia, couvre 26000 km². L'un des meilleurs points de vue sur la région se trouve à l'arrière de Schonchin Butte. Entrée en l'état de l'Oregon et continuation vers Klamath Falls. Logement à l'hôtel Best Western Klamath Inn.

J6 Klamath Falls > Crater Lake National Park > Bend, OR - 171 miles / 276 km

Départ tôt le matin pour découvrir un parc considéré comme l'un des plus beaux des Etats-Unis, «Crater Lake National Park». Il doit sa célébrité à son lac profond de 600 m, dont les eaux d'un bleu étincelant emplissent le cratère d'un volcan éteint, et aux parois de lave qui l'enserrent. C'est à Rim Village, 2 163 m d'altitude, que se trouve le point de vue le plus renommé : le lac y apparaît sous son meilleur angle. Logement à l'hôtel Best Western Inn & Suites of Bend.

J7 Bend > Les Gorges de La Columbia River > Portland, OR - 220 miles / 350 km

Départ pour la Cascades Lakes Highway, appelée Century Drive, une route de montagnes qui mène aux Three Sisters et Diamond Peak Wilderness Aeras. Départ vers The Dalles, pour découvrir Les Gorges de la Columbia River, un site exceptionnel où l'humidité du climat océanique rencontre l'aridité du désert des plateaux. La route longe la Columbia River qui serpente à travers la chaîne des Cascades. Arrivée à Portland, balade dans l'une des rares villes américaines à posséder un centre ville habité, animé de jour comme de nuit. Logement à l'hôtel Best Western Inn At The Meadows.

J8 Portland > Astoria, OR - 106 miles / 171 km

Matinée repos puis départ vers la côte pacifique, en longeant la Columbia River par le nord. Arrivée à Astoria, où l'Astoria Colum, haut de 164 marches, offre une superbe vue panoramique sur la ville, la Columbia River et la Coast Range. Logement à l'hôtel Comfort Suites Columbia River.

J9 Astoria > Pacific Coast Highway > Florence, OR - 183 miles / 295 km

Journée consacrée à l'exceptionnelle «Pacific Coast Highway», une route longeant la côte pacifique avec, entre autres, les superbes stations balnéaires de Seaside et Cannon Beach. Three Capes Loop est une route panoramique reliée par trois promontoires. A Depoe Bay les formations rocheuses escarpées sont le domaine des phoques et otaries. Arrivée à Newport puis à Florence, ville touristique aux plages interminables. Logement à l'hôtel Best Western Pier Point Inn.

J10 Florence > Oregon Dunes National > Brookings, OR - 155 miles / 250 km

Départ pour le Jessie M. Honeyman State Park, avec ses plages, dunes et rhododendrons sauvages. Le parc se prolonge par l'Oregon Dunes National Recreation Area : 80 km de sable entre l'océan et un chapelet de lacs. Continuation vers Coos Bay, le plus grand port de la côte de l'Oregon et arrivée à Brookings. Logement à l'hôtel Best Western Brooks Inn.

J11 Brookings > Redwood National Park > Fort Bragg, CA - 231 miles / 370 km

Départ pour Redwood National Park. Les séquoias sempervirents qui font sa gloire, et dont certains sont âgés de 3 500 ans, ne poussent que le long de l'Océan Pacifique, sur une bande plus ou moins continue d'environ 700 km de long. On ne les trouve en aucun autre endroit du globe. Ces séquoias dotés d'un feuillage vert sombre et de fûts élancés d'un rouge profond sont les plus hauts du monde (ils dépassent souvent 100 m). Dans le Drive-Thru Tree Park, le Chandelier Tree s'élève à 103 m et la base de son tronc a été creusée pour laisser passer les voitures. Logement à l'hôtel Best Western Vista Manor Lodge.

J12 Fort Bragg > San Francisco, CA - 179 miles / 289 km

Dernière journée sur la fabuleuse route Pacific Coast Highway. Après Fort Bragg et Caspar, arrivée à Point Reyes National Seashore puis à Olema, épice de terre de 1906. Sur la Panoramique Highway, à Muir Woods National Monument, un belvédère de 783 m d'altitude offre une vue superbe sur l'Océan Pacifique, la Coast Range, la Sierra Nevada, les montagnes de Santa Cruz, les collines de Contra Costa, le Mount Diablo et enfin l'apothéose San Francisco et sa baie. Logement à l'hôtel Best Western The Hotel California.

J13 San Francisco > Paris

Le matin, remise de la moto ou de l'auto. Transfert à l'aéroport de San Francisco. Envol à destination de Paris.

J14 Paris

Petit-déjeuner à bord. Arrivée à l'aéroport de Charles de Gaulle.

J1 Paris > Phoenix, AZ

Envol à destination de Phoenix et arrivée en début de soirée. En formule « Autotour », prise du véhicule à l'aéroport. Logement à l'hôtel Hilton Scottsdale Resort & Villas.

J2 Phoenix, AZ

Le matin, transfert chez le loueur et prise des motos. Vérification du parcours et informations sur le voyage. Phoenix, la capitale de l'Etat d'Arizona, située à une altitude de 340m, est entourée de montagnes culminant à 2000m environ. Départ par la route touristique qui serpente au cœur du désert, une montagne sauvage et des canyons vertigineux. Superstition Mountains, ensemble de pitons rocheux entourés de légendes de chercheurs d'or. Logement à l'hôtel Hilton Scottsdale Resort & Villas.

J3 Phoenix, AZ > Grand Canyon, AZ - 220 miles / 354 km

Départ tôt matin pour Montezuma Castle Nat'l Park un village haut de 5 étages construit à flanc de falaise, dans une roche de couleur sable, par les Indiens Sinagua. Arrêt à Flagstaff et continuation pour Grand Canyon Nat'l Park un véritable labyrinthe de canyons, de fissures et de gorges érodées dans la roche. Arrivée pour assister au coucher du soleil. Logement à l'hôtel El Tovar

J4 Grand Canyon, AZ > Monument Valley, AZ - 190 miles / 306 km

Départ à l'aube pour Monument Valley, le paysage le plus célèbre de l'Ouest Américain. Le soir vous pourrez assister au coucher du soleil depuis votre hôtel. Logement à l'hôtel Goulding's Lodge.

J5 Monument Valley, AZ > Moab, UT - 135 miles / 217 km

L'une des plus belles régions avec la Valley of Gods, dont les sculptures de pierre ont servi de décors à certaines scènes de «Thelma et Louise» et Natural Bridges Nat'l Park, au sud-est de l'Utah, avec la traversée du Colorado puis Arches National Park et direction Windows Section, et ses superbes arches. Logement à l'hôtel Best Western Canyonlands Inn.

J6 Moab, UT > Torrey, UT - 156 miles / 251 km

Retour vers Arches National Park pour le lever du soleil sur Windows Section. Route vers Torrey par Capitol Reef National Park par une route panoramique qui suit la Fremont River, dominée par des dômes majestueux et des falaises aux couleurs vives. Arrêt pour admirer les formations rocheuses de Chimney Rock et Castle. Logement à l'hôtel Best Western Capitol Reef.

J7 Torrey, UT > Bryce Canyon, UT - 109 miles / 175 km

Départ pour Kodachrome Basin, ensemble de dunes multicolores entourées de falaises. Continuation vers Bryce Canyon National Park et direction «Rainbow Point» (2.775 m) le point le plus haut où vous découvrirez ses superbes cheminées de grès coloré. Logement à l'hôtel Bryce Canyon Nat'l Park Lodge.

J8 Bryce Canyon, UT > Zion National Park, UT - 83 miles / 134 km

Après Bryce on découvre Red Canyon. Arrêt photos puis route vers Zion National Park par une route sinueuse et étroite de 30 km qui vous mène à travers le parc, longeant la puissante Virgin River qui sculpte depuis des millions d'années les roches en grès. Logement à l'hôtel Zion National Park Lodge.

J9 Zion National Park, UT > Las Vegas, NV - 164 miles / 264 km

Route vers St George pour découvrir deux sites naturels peu fréquentés. Le parc de Snow Canyon avec ses magnifiques paysages au milieu des coulées de lave et Gunlock avec ses falaises de grès très coloré dans environnement désertique. Continuation vers Las Vegas. Logement à l'hôtel Le Paris Resort & Casino.

J10 Las Vegas, NV

Las Vegas, «la ville qui ne dort jamais» et dont les casinos couronnés de néons illuminent les nuits ! Las Vegas réunit 12 des 13 plus grands hôtels du monde et des attractions à couper le souffle. Elle est le temple du jeu, de l'argent, du Kitch, mais nous vous ferons aussi découvrir ses alentours: Valley of Fire, Red Rock Canyon. Logement à l'hôtel Le Paris Resort & Casino.

J11 Las Vegas, NV > Death Valley, CA (Vallée de la Mort) - 128 miles / 206 km

Départ à l'aube, pour arriver avant les grandes chaleurs, vers le point le plus bas du monde Death Valley National Monument. Véritable vision de l'Enfer, la Vallée de la Mort offre le spectacle d'une région brûlée par le soleil mais d'une beauté époustouflante. Logement à l'hôtel Furnace Creek Ranch.

J12 Death Valley, CA > Mammoth Lakes, CA - 219 miles / 352 km

Le matin, petite incursion dans le Parc National de Séquoia et continuation par la route panoramique jusqu'à Mammoth Lakes. Logement à l'hôtel Mammoth Creek Inn.

J13 Mammoth Lakes, CA > Yosemite National Park, CA - 103 miles / 166 km

Direction Yosemite National Park et ses Séquoias géants (plus de 6 m de diamètre), des cascades, Yosemite Falls et Half Dome, et du célèbre Wawona Tunnel Tree, qui laissait passer la route à travers son tronc. Logement à l'hôtel Yosemite Lodge.

J14 Yosemite National Park, CA > San Francisco, CA - 192 miles / 309 km

Route vers la baie de San Francisco. Logement à l'hôtel Hilton San Francisco.

J15 San Francisco, CA

Balade dans les rues en pente avec Lombard Street, le quartier chinois, Fisherman's Warf (l'ancien port), le cable-car et le Golden Gate Bridge au coucher du soleil. Une superbe cité avec des maisons de style victorien aux couleurs pastel sur les pentes abruptes de ses collines. Logement à l'hôtel Hilton San Francisco.

J16 San Francisco, CA > Paris CDG

Le matin, remise de la moto ou de l'auto. Transfert à l'aéroport de San Francisco. Envol à destination de Paris.

J17 Paris

Petit-déjeuner à bord. Arrivée à l'aéroport de Charles de Gaulle.

Cascades & Pacifique. Une féerie de paysages commençant par la plus européenne des villes américaines, San Francisco, pour découvrir la Californie du Nord et l'Oregon avec ses chaînes de cascades, ses montagnes volcaniques, ses forêts de pins et ses lacs pour une redescende sur la Pacific Coast Highway, l'une des plus belles routes du monde.



Plus

Points Forts :
Une fabuleuse nature, les volcans et la chaîne des Cascades, les rives de l'Océan Pacifique.

Conseils :
Ajouter une ou plusieurs nuits à San Francisco, faire du rafting dans Les Gorges de la Columbia River, faire du buggy et/ou du quad sur l'Oregon Dunes National.

- Itinéraire**
- Phoenix, AZ
 - Grand Canyon, AZ
 - Monument Valley, AZ
 - Moab, UT
 - Torrey, UT
 - Bryce Canyon, UT
 - Zion Park, UT
 - Las Vegas, NV
 - La Vallée de la Mort, CA
 - Mammoth Lakes, CA
 - Yosemite, CA
 - San Francisco, CA



Un circuit magique où vous serez plongés au cœur de la nature avec des hôtels situés dans les parcs nationaux, des petites étapes pour approfondir les visites, et des hôtels de grande classe pour privilégier votre confort.



Plus

Points Forts :
Des petites étapes, les hôtels situés dans les parcs nationaux et avec un grand confort, les parcs nationaux de Grand Canyon, Monument Valley, Bryce Canyon, Zion, Death Valley, Yosemite et une arrivée à San Francisco.

Conseils :
Ajouter une ou plusieurs nuits à San Francisco.

Itinéraire

Denver, CO
 Cheyenne, WY
 Les "Black Hills", SD
 Wind Cave Nat'l Park, SD
 Crazy Horse Memorial, SD
 Mount Rushmore, SD
 Sturgis, SD
 Devil's Tower Nat'l Monument
 Fort Phil Kearny, WY
 Cody, WY
 Yellowstone Nat'l Park, WY
 Grand Teton Nat'l Park, MT
 Dinosaur Nat'l Monument
 Arches Nat'l Park, ID
 Black Canyon Nat'l Park, CO
 Musée Buffalo Bill, CO
 Denver, CO

**J1 Paris > Denver, CO**

Envol à destination de Denver et arrivée en début de soirée. En formule « Autotour », prise du véhicule à l'aéroport. Logement à l'hôtel Comfort Inn Downtown.

J2 Denver > Cheyenne, WY - 100 miles / 163 km

Le matin, transfert chez le loueur et prise des motos. Vérification du parcours et informations sur le voyage. Denver, capitale du Colorado, a su garder intacte l'âme des hommes de l'Ouest. Arrivée à Cheyenne : rodéo, duels de cow-boys et danses indiennes, dans les demeures historiques du centre ville. Logement à l'hôtel La Quinta Cheyenne.

J3 Cheyenne, WY > Wind Cave National Park > Hot Springs, SD - 233 miles / 375 km

Route vers le Dakota du Sud. Aux portes des Black Hills, arrivée à Hot Springs, une source d'eau chaude naturelle pour laquelle Sioux et Cheyennes se sont battus. Le toboggan de Evan's Plunge vous fera plonger dans la plus grande piscine chauffée au monde. Visite de Wind Cave National Park. Logement à l'hôtel Best Western Sundowner Inn.

J4 Hot Springs > Mount Rushmore > Sturgis, SD - 92 miles / 148 km

Départ très tôt vers les Black Hills, en direction de Custer National Park. Visite des gigantesques constructions humaines, comme le Crazy Horse Memorial et le Mount Rushmore qui illustrent de manière frappante la rivalité entre les deux cultures. Continuation vers Rapid City puis arrivée à Sturgis, le rendez-vous des bikers. Logement à l'hôtel Best Western Sturgis Inn.

J5 Sturgis, SD > Devil's Tower National Monument > Sheridan, WY - 215 miles / 346 km

Route vers l'Ouest, sur les pas de « Calamity Jane » à travers la région des Black Hills. Arrivée à Deadwood et visite du Midnight Star, détenu par Kevin Costner, qui rappelle le film « Danse avec les Loups ». Continuation vers Devil's Tower National Monument où a été tourné « Rencontres du troisième type ». Logement à l'hôtel Best Western Sheridan Inn.

J6 Sheridan, WY > Cody, WY - 145 miles / 233 km

Le matin, découverte du Fort Phil Kearny, qui rappelle les batailles entre colons et indiens. Traversée des Bighorns Mountains qui se dressent au milieu du paysage vallonné du nord du Wyoming. Arrivée à Cody, la ville de William Cody, dit Buffalo Bill, qui devient, pendant l'été, « la capitale mondiale du rodéo ». Logement à l'hôtel Comfort Inn at Buffalo Bill Village Resort.

J7 Cody, WY > Yellowstone Nat'l Park > Gardiner, MT - 131 miles / 211 km

Visite de Yellowstone National Park avec ses geysers actifs, ses sources d'eaux chaudes, ses canyons et sa réserve d'animaux sauvages (bisons, ours, pumas). Logement à l'hôtel Best Western Mammoth Hot Springs.

J8 Gardiner, MT > Grand Teton National Park > Idaho Falls, ID - 241 miles / 388 km

Traversée de Yellowstone National Park puis Grand Teton National Park, l'un des fleurons des Rocky Mountains, avec ses sommets enneigés dressés dans le ciel bleu du Wyoming. Idaho Falls est située sur le cours supérieur de la Snake River, large et tumultueuse qui traverse le centre ville. Logement à l'hôtel Shilo Inn.

J9 Idaho Falls, ID > Salt Lake City, UT - 211 miles / 339 km

Route vers le Sud avec la découverte de la vallée de la Snake River. Puis direction Salt Lake City au bord du Grand Lac Salé, la capitale historique des mormons. Logement à l'hôtel Shilo Inn.

J10 Salt Lake City, UT > Dinosaur National Monument > Vernal, UT - 172 miles / 277 km

Route vers Vernal pour découvrir Dinosaur National Monument qui s'étend au cœur de canyons formés par les Green et Yampa Rivers. Abrisant l'une des plus grandes carrières de fossiles de dinosaures. Logement à l'hôtel Best Western Dinosaur Inn.

J11 Vernal, UT > Arches National Park > Moab, UT - 208 miles / 335 km

Départ vers Moab, en passant par la route panoramique qui longe la vallée du Colorado et continuation vers Arches National Park. Dès l'entrée du parc, le spectacle commence : Park Avenue, hauts rochers semblables aux tours de Manhattan, Three Gossips (les Trois Commères), Balanced Rock, un rocher en équilibre. Logement à l'hôtel Comfort Suites.

J12 Moab, UT > Black Canyon National Park > Gunnison, CO - 187 miles / 301 km

Pour les téméraires, départ vers Arches avant l'aube pour assister au lever du soleil sur Windows Section. Découverte de Black Canyon National Park. Logement à l'hôtel Quality Inn.

J13 Gunnison > Denver, CO - 173 miles / 278 km

Départ pour Denver, via la petite ville de Golden, nichée dans une vallée resserrée et verdoyante. Visite de la tombe et du musée du célèbre Buffalo Bill. Logement à l'hôtel Comfort Inn Downtown.

J14 Denver, CO > Paris CDG

Remise de la moto ou de l'auto. Transfert à l'aéroport de Denver. Envol à destination de Paris.

J15 Paris CDG

Petit-déjeuner à bord. Arrivée à l'aéroport de Charles de Gaulle.



Sturgis Tour

Far West Tour

J1 Paris > Salt Lake City, UT

Envol à destination de Salt Lake City et arrivée en début de soirée. En formule « Autotour », prise du véhicule à l'aéroport. Logement à l'hôtel Shilo Inn.

J2 Salt Lake City, UT

Le matin, transfert chez le loueur et prise des motos. Vérification du parcours et informations sur le voyage. Visite de la ville et ses environs. Logement à l'hôtel Shilo Inn.

J3 Salt Lake City, UT > Jackson, WY - 246 miles / 395 km

Départ très tôt vers le Wyoming, l'état le moins peuplé des Etats-Unis. Chapeaux et bottes de cow-boys appartiennent ici non au folklore mais au quotidien. La ville de Jackson Hole s'étale aux pieds de hautes montagnes, dans une cuvette très protégée. Logement à l'hôtel Painted Buffalo Inn.

J4 Jackson, WY > Grand Teton National Park > Gardiner, MT - 148 miles / 238 km

Le matin route vers Grand Teton National Park, l'un des fleurons des Rocky Mountains, avec ses sommets enneigés dressés dans le ciel bleu du Wyoming. Puis Yellowstone National Park avec ses geysers actifs, ses sources d'eaux chaudes, ses canyons, ses chutes et sa réserve d'animaux sauvages (bisons, ours, pumas). Logement à l'hôtel Best Western Mammoth Hot Springs.

J5 Gardiner, MT > Yellowstone National Park > Cody, WY - 128 miles / 206 km

Le matin, traversée de Yellowstone National Park puis continuation sur Cody, la ville de William Cody, dit Buffalo Bill, qui devient, pendant l'été, « la capitale mondiale du rodéo ». Logement à l'hôtel Comfort Inn at Buffalo Bill Village Resort.

J6 Cody, WY > Casper, WY - 215 miles / 346 km

Un peu de repos, puis départ pour une longue traversée des grands espaces du Wyoming, jusqu'à Thermopolis abritant la plus grande source d'eaux chaudes du monde et la réplique grandeur nature de Jurassic Park. Continuation vers Casper, le cœur du grand Wyoming. Logement à l'hôtel Quality Inn & Suites.

J7 Casper, WY > Cheyenne, WY > Denver, CO - 268 miles / 431 km

Route vers Fort Laramie qui joua un rôle important dans la conquête de l'Ouest. Arrivée à Cheyenne avec tout le folklore de l'Ouest : rodéo, duels de cow-boys, danses indiennes, dans les demeures historiques du centre ville. Visite de Terry Bison Ranch. Plus de 2.500 bisons vivent en liberté. Logement à l'hôtel Comfort Inn Downtown.

J8 Denver, CO > Garden of Gods > Alamosa, CO - 218 miles / 351 km

Départ vers Garden of the Gods aux paysages fortement impressionnés par la force de l'érosion qu'a connue la région il y a des millions d'années lors de l'éruption des Montagnes Rocheuses. Puis découverte du Canyon Royal Gorge, que l'on traverse par un pont suspendu le plus haut du monde, à 320 m au-dessus de la rivière. Logement à l'hôtel Best Western Alamosa Inn.

J9 Alamosa, CO > Santa Fe, NM - 140 miles / 225 km

Route vers Taos et Santa Fe qui ont gardé le style des villages de l'époque mexicaine. En route, visite du pont métallique qui enjambe le Rio Grande à 198 m de hauteur. Logement à l'hôtel Best Western Inn of Santa Fe.

J10 Santa Fe, NM > Durango, CO - 212 miles / 341 km

Durango est un endroit attachant, car on a su y conserver l'atmosphère d'autrefois. Sa rue principale a été restaurée dans la grande tradition des vieux westerns. Vous pourrez assister à des rodéos et à des cérémonies indiennes. Logement à l'hôtel Best Western Mountains Shadows.

J11 Durango, CO > Mesa Verde National Park > Kayenta, AZ - 163 miles / 262 km

Le matin visite de Mesa Verde National Park, « Plateau Verdoyant ». Les ruines de nombreuses anciennes villes à flanc de falaise sont conservées dans le parc. Puis retour dans l'Utah. En longeant la rivière San Juan, une route vous fera découvrir la Valley of Gods qui a servi de décor à certaines scènes de « Thelma et Louise ». Logement à l'hôtel Best Western Wetherill.

J12 Kayenta, AZ > Monument Valley > Moab, UT - 168 miles / 270 km

Départ à l'aube pour Monument Valley, le paysage le plus célèbre de l'Ouest Américain. Vous découvrirez la Valley of Gods, dont les sculptures de pierre ont servi de décors à certaines scènes de « Thelma et Louise ». Continuation sur Natural Bridges Nat'l Park, au sud-est de l'Utah, avec la traversée du Colorado. Logement à l'hôtel Comfort Suites.

J13 Moab, UT > Arches Nat'l Park > Salt Lake City, UT - 233 miles / 375 km

Pour les téméraires, lever de soleil sur Windows Section dans Arches Nat'l Park. Arrivée à Salt Lake City, capitale historique des mormons au bord du Grand Lac Salé. Logement à l'hôtel Shilo Inn.

J14 Salt Lake City, UT > Paris CDG

Remise de la moto ou de l'auto. Transfert à l'aéroport de Salt Lake City. Envol à destination de Paris.

J15 Paris CDG

Petit-déjeuner à bord. Arrivée à l'aéroport de Charles de Gaulle.

Itinéraire

Salt Lake City, UT
 Jackson Hole, WY
 Grand Teton Nat'l Park, WY
 Yellowstone Nat'l Park, MT
 Cody, WY
 Thermopolis, WY
 Fort Casper, WY
 Fort Laramie, WY
 Cheyenne, WY
 Denver, CO
 Colorado Springs, CO
 Taos, NM
 Santa Fe, NM
 Durango, CO
 Mesa Verde Nat'l Park, CO
 Valley Of Gods, UT
 Monument Valley, UT
 Arches Nat'l Park, UT
 Salt Lake City, UT

L'Ouest Sauvage,
 Grandeur Nature !
 Les montagnes du
 Colorado, les arches

de l'Utah, les plaines du Wyoming
 et les geysers de Yellowstone.
 Un tracé en dehors des sentiers battus
 sur les pas des cow-boys et des indiens,
 aux sources mêmes du Far West.

Un tracé pour les passionnés d'aventures...
 Des animaux sauvages dans l'univers
 du Far West, du Colorado aux Rocheuses,
 et de Sturgis aux plaines du Dakota du Sud,
 à travers les splendeurs du Mont Rushmore,
 de Yellowstone, de Grand Teton et d'Arches,
 les plus beaux parcs nationaux du monde.



Points Forts :

L'ambiance cow-boys, Sturgis, la découverte des superbes parcs du Mont Rushmore, de Yellowstone, de Grand Teton, d'Arches ainsi qu'un parc oublié, Black Canyon, la traversée des grandes plaines du Dakota du Sud et du Wyoming.

Conseils :

Ajouter une nuit à Yellowstone et/ou à Moab pour faire une superbe balade en 4X4.

Plus

Points Forts :

La découverte des plus beaux parcs nationaux: Arches, Grand Teton et Yellowstone ainsi que l'atmosphère du Far West avec cow-boys, indiens et bisons.

Conseils :

Ajouter une nuit à Yellowstone et/ou à Moab pour faire une superbe balade en 4X4.


CARTE DES Circuits

"Des kilomètres de bonheur"



- LEGENDES**
- ★ Parc National
 - Monument
 - Grandes Villes
 - Villes

- Florida tour
- Magie du Sud tour
- New England Tour
- Nouveau Monde Tour
- Jackpot tour
- The Big Circle tour
- California tour
- American Dream tour
- Pacific Coast tour
- Arizona Dream Tour
- Sturgis tour
- Far West tour
- Route du Blues tour
- Route du Sud tour
- Route 66, 66 Relax, 66 & Parc Natl
- Quebec Je me souviens
- Quebec, Grandeur Nature
- Canadian Dream Tour
- D'Un océan à L'Autre Tour



STAPPA

New Orleans, LA
Baton Rouge, LA
Natchez, MS
Vicksburg, MS
Memphis, TN
Fayetteville, TN
Graceland Elvis Presley
Lynchburg, TN
Jack Daniel's, TN
Nashville, TN
Grand Rivers, KS
St Louis, MO
Route 66
Bloomington, IL
Joliet, IL
Chicago, IL

Mississippi Blues.

Des maisons coloniales du Mississippi au berceau des gratte-ciels du lac Michigan pour une remontée du Sud au Nord à la recherche des racines du Blues et de ses pionniers. Un itinéraire musical pour découvrir les hauts lieux des plus grands chanteurs et musiciens d'Amérique du Nord.



Points Forts :

Pour les inconditionnels du Blues, Baton Rouge, Memphis, Nashville et Saint Louis, villes mères où chaque bar en est baigné. La visite de la maison d'Elvis Presley. La route « Land Between The Lakes » (mot à mot « Terre Entre Les Lacs ») à couper le souffle.

Conseils :

Ajouter une nuit à la Nouvelle Orléans pour profiter pleinement du Quartier Français et/ou ajouter une journée à Chicago pour découvrir toutes les facettes de cette ville.

J.1 Paris > New Orleans, LA

Envol à destination de la Nouvelle Orléans et arrivée en début de soirée. En formule « Autotour », prise du véhicule à l'aéroport. Logement à l'hôtel Best Western St Christopher.

J.2 New Orleans, LA

Le matin, transfert chez le loueur et prise des motos. Vérification du parcours et informations sur le voyage. Visite de la Nouvelle Orléans. Le French Quarter, appelé aussi le Vieux Carré, est le quartier historique de la ville. Le soir, vous pourrez écouter du Jazz dans le quartier de Preservation Hall, berceau de cette musique. Logement à l'hôtel Best Western St Christopher.

J.3 New Orleans > Baton Rouge, LA - 83 miles / 134 km

Tôt le matin, route vers Baton Rouge, capitale de la Louisiane, par la Route du Blues (la Highway 61). Baton Rouge est considérée comme la vieille ville de toutes les beautés du Sud, culture créole, zeste acadien, politiques colorées, l'architecture, la gastronomie et aussi le Swamp Blues. Logement à l'hôtel Best Western Château Louisiane Suite.

J.4 Baton Rouge > Natchez > Vicksburg, MS - 170 miles / 274 km

Départ vers Vicksburg, par la Highway 61. En passant par Natchez, vous suivrez la Old Natchez Trace qui traverse tout l'état. Logement à l'hôtel Comfort Inn.

J.5 Vicksburg > Clarksdale > Memphis, TN - 230 miles / 370 km

Au nord de Vicksburg, on trouve le delta du Mississippi. A Clarksdale, visite du Delta Blues Museum, un lieu d'hommage aux artistes qui ont participé à la célébrité du Blues. Visite de Graceland, la maison où vécut et mourut Elvis Presley. Arrivée à Memphis avec, pour les couches tard, une soirée rythmée dans Beale Street. Logement à l'hôtel Comfort Inn Downtown.

J.6 Memphis, TN

Memphis est le temple du Blues, Rock & Roll, mais aussi un haut lieu de la Soul et du Rythme & Blues. Visite du Memphis Music Hall of Fame. Logement à l'hôtel Comfort Inn Downtown.

J.7 Memphis > Fayetteville > Nashville, TN - 206 miles / 331 km

Après cette journée culturelle, départ vers le siège de Jack Daniel's à Lynchburg pour une superbe visite guidée. Départ pour un autre temple de la musique : Nashville, surnommée Music City. Logement à l'hôtel Best Western Music Row.

J.8 Nashville, TN

Le Music Valley Wax Museum présente plus de 50 personnages historiques de la musique Country en cire dans leurs costumes originaux, dont Hank Williams, Johnny Cash, Alan Jackson ainsi que Roy Acuff et Minnie Pearl dans le décor du « Grand Ole Opry ». Logement à l'hôtel Best Western Music Row.

J.9 Nashville > Grand Rivers, KY - 121 miles / 195 km

Le matin, route vers Clarksville. À partir de Dover, vous découvrirez une route unique au monde nommée Land Between The Lakes (mot à mot Terre Entre Les Lacs). Une route panoramique avec ses grands lacs qui la bordent : Kentucky Lake et Barkley Lake. De multiples activités y sont organisées. Logement à l'hôtel Best Western Kentucky Barkley Lakes Inn.

J.10 Grand Rivers > Saint Louis, IL - 193 miles / 311 km

En route vers Saint Louis, vous découvrirez une autre route panoramique qui longe en partie le Mississippi. Visite du quartier de Souldard qui est l'un des plus anciens quartiers de Saint Louis. Il regorge de clubs de Blues ce qui lui vaut le surnom de Saint Louis Blues District. Découverte de l'Arche des Pionniers. Logement à l'hôtel Best Western Kirkwood Inn.

J.11 Saint Louis > Bloomington, IL - 161 miles / 259 km

Une journée pour découvrir une autre route mythique, la Route 66. Départ vers Bloomington, traversée de Mitchell sur un pont métallique, la Chain of Rocks Road, qu'on ne peut emprunter à plus de 15 km/h. La traversée de Springfield est un passage essentiel sur cette route mythique. Visite du fameux Cozy Dog Drive. Logement à l'hôtel Quality Inn & Suites.

J.12 Bloomington > Chicago, IL - 134 miles / 216 km

Le matin, départ tôt pour un petit-déjeuner unique au monde chez Dixie Truck Home, célèbre routier à Mac Lean. Temps libre pour le shopping, car tous les souvenirs de la Route 66 sont là. Continuation vers Chicago. Passage par Joliet, la ville des « Blues Brothers ». Arrivée sur les magnifiques bords du Lac Michigan, à Chicago. Logement à l'hôtel Quality Inn O'Hare Airport.

J.13 Chicago, IL

Découverte de Chicago. Elle est célèbre à plus d'un titre, en particulier dans le domaine artistique : elle a l'une des plus grandes collections de tableaux impressionnistes, ville de musique avec ses nombreux clubs de Jazz, Blues et Gospel. Chicago est surtout la capitale mondiale de l'architecture. Logement à l'hôtel Quality Inn O'Hare Airport.

J.14 Chicago > Paris

Le matin, remise de la moto ou de l'auto. Transfert à l'aéroport de Chicago. Envol à destination de Paris.

J.15 Paris

Petit-déjeuner à bord. Arrivée à l'aéroport de Charles de Gaulle.

Chicago
Bloomington
St. Louis
Grand Rivers
Nashville
Memphis
Vicksburg
Baton Rouge
La Nouvelle Orléans



STAPPA

New Orleans, LA
Baton Rouge, LA
Lafayette, LA
Houston, TX
San Antonio, TX
Big Bend National Park, TX
Fort Stockton, TX
El Paso, TX
Tombstone, AZ
Phoenix, AZ
Yuma, AZ
San Diego, CA
Balboa Park, CA
Santa Monica, CA
Los Angeles, CA

Du pays des Cajuns à celui de la star californienne du Pacifique, une traversée panoramique qui vous mènera dans un univers d'authenticité (Louisiane), de grandeur (Texas), de contrastes (Arizona) et d'un monde irréel (Californie) que seuls les américains auraient pu inventer.

J.1 Paris > New Orleans, LA

Envol à destination de la Nouvelle Orléans et arrivée en début de soirée. En formule « Autotour », prise du véhicule à l'aéroport. Logement à l'hôtel Best Western St Christopher.

J.2 New Orleans, LA

Le matin, transfert chez le loueur et prise des motos. Vérification du parcours et informations sur le voyage. Visite de la Nouvelle Orléans. Le French Quarter, appelé aussi le Vieux Carré, est le quartier historique de la ville. Le soir, vous pourrez écouter du Jazz dans le quartier de Preservation Hall, berceau de cette musique. Logement à l'hôtel Best Western St Christopher.

J.3 New Orleans > Baton Rouge > Lafayette, LA - 150 miles / 241 km

Départ pour Lafayette en passant par la très jolie ville de Baton Rouge, capitale de la Louisiane, par la Route du Blues (la Highway 61). Arrivée à Lafayette qui est la capitale du pays Cajun, région qui offre une multitude de somptueux paysages. L'Acadian Village est une reconstitution impeccable d'un village cajun. Logement à l'hôtel Comfort Inn.

J.4 Lafayette > Houston, TX - 230 miles / 370 km

Départ pour Houston, la ville imprégnée de parfums venus du Mexique. Le Downtown (le centre ville) de Houston réunit plusieurs intérêts : Sam Houston Historical Park, quartier restauré évoquant Long Row, l'ancienne rue commerçante et la Heritage Tower, tour de style Art Déco qui impose sa curieuse silhouette postmoderne. Logement à l'hôtel Comfort Inn Downtown.

J.5 Houston > San Antonio, TX - 206 miles / 331 km

San Antonio est considérée comme la ville la plus latine des Etats-Unis et le berceau de l'indépendance du Texas. Le soir, vous pourrez écouter des musiciens à l'Arneson River Theatre, où les gradins sont séparés de la scène par la courbe de la San Antonio River. Logement à l'hôtel Quality Inn & Suites Coliseum.

J.6 San Antonio, TX > Del Rio, TX - 154 miles / 248 km

Route pour Hondo, Sabina et Uvalde qui illustrent l'Amérique profonde vue dans les films de Wim Venders. Bracketville, décor original d'Alamo et Del Rio qui vit les tournages de Surgaland Express & Twister. Logement à l'hôtel Best Western Inn of Del Rio.

J.7 Del Rio, TX > Big Bend National Park > Alpine, TX - 207 miles / 333 km

Départ de San Antonio pour Big Bend National Park. Aux confins du Texas et du Mexique, Big Bend National Park épouse la grande boucle du Rio Grande. Logement à l'hôtel Best Western Alpine Classic Inn.

J.8 Alpine, TX > El Paso, TX - 220 miles / 354 km

Départ pour El Paso qui mélange cultures indienne, hispanique et américaine. L'histoire de la ville s'étend sur plusieurs siècles et on la découvre au travers de sites tels que le Fort Bliss, qui avait pour mission de surveiller les Apaches qui sous la conduite de Geronimo s'évadaient des réserves dans lesquelles on les avait confinés. Logement à l'hôtel Comfort Suites.

J.9 El Paso, TX > Tombstone, AZ - 262 miles / 422 km

En arrivant à Tombstone, vous vous retrouverez dans une véritable machine à remonter le temps : ses trottoirs de bois et ses rues en terre battue ont constitué le décor idéal pour de parfaites reconstitutions des saloons et cabarets d'antan. Logement à l'hôtel Best Western Lookout Lodge.

J.10 Tombstone, AZ > Phoenix, AZ - 195 miles / 314 km

Phoenix s'est développée au milieu d'un désert brûlant, il s'agit d'une oasis artificielle entretenue par les eaux des rivières Salt et Verde. Logement à l'hôtel Best Western Central Phoenix Inn & Suites.

J.11 Phoenix > Yuma, AZ - 183 miles / 294 km

Yuma est située au point de rencontre entre le Colorado et la rivière Gila. La ville jouit d'une histoire anecdotique et au Yuma Quartermaster Depot, des guides en costumes d'époque vous transportent dans le temps. Logement à l'hôtel Best Western Coronado Motor Hotel.

J.12 Yuma, AZ > San Diego, CA - 186 miles / 299 km

San Diego est le berceau historique de la Californie. Son centre ville est reconnaissable à ses tours de verre étincelantes, entre le port et les collines de Balboa Park. Logement à l'hôtel Best Western Bayside Inn.

J.13 San Diego, CA > Los Angeles, CA - 146 miles / 235 km

Visite de la plage de Santa Monica, Pacific Palisades, le très long Sunset Boulevard, Beverly Hills et ses villas archiluqueses, Hollywood Boulevard et l'allée des Stars pour finir sur la déirante Venice Beach. Logement à l'hôtel Best Western Airport Plaza Inn.

J.14 Los Angeles, CA > Paris CDG

Le matin, remise de la moto ou de l'auto. Transfert à l'aéroport de Los Angeles. Envol à destination de Paris.

J.15 Paris

Petit-déjeuner à bord. Arrivée à l'aéroport de Charles de Gaulle.



Plus

Points Forts :

Le Vieux Carré de la Nouvelle Orléans, la découverte du pays Cajun, parcourir la Route du Blues (la Highway 61), le paysage brûlant de Phoenix, la promenade dans la très belle ville de San Diego et enfin Beverly Hills au guidon de votre Harley.

Conseils :

Ajouter une nuit à Los Angeles pour découvrir l'une des villes les plus représentatives de la « folie des grandeurs » américaine, possibilité d'extension avec la Pacific Coast de Los Angeles à San Francisco.

Tours

Tours



- Stages**
- Chicago, IL
 - Bloomington, IL
 - St Louis, MO
 - Springfield, MO
 - Tulsa, OK
 - Clinton, OK
 - Amarillo, TX
 - Tucumcari, NM
 - Santa Fe, NM
 - Gallup, NM
 - Flagstaff, AZ
 - Kingman, AZ
 - Oatman, AZ
 - Barstow, CA
 - Los Angeles, CA

Une traversée de l'Amérique profonde de Chicago au Pacifique, à travers huit des Etats d'Amérique du Nord. Un extraordinaire voyage sur la trace des pionniers pour retrouver la soif d'aventure et de liberté qui les guidait le long de ces 4.000 km de paysages mythiques. Un circuit touristique avec un petit air d'aventure.



Points Forts :
Tout au long de la route, le contact chaleureux, l'histoire, le mythe, la nostalgie et le shopping pour les passionnés d'antiquités et d'art indiens.

Conseils :
Ajouter une ou plusieurs nuits à Chicago pour découvrir toutes les facettes de cette ville artistique et/ou ajouter une ou plusieurs nuits à Los Angeles pour visiter cette extraordinaire mégapole.

ROUTE 66 TOURS 15 JOURS - J1 Paris > Chicago, IL

Envol à destination de Chicago et arrivée en début de soirée. Formule « Autotour », prise du véhicule à l'aéroport. Magnifiquement située sur le bord du Lac Michigan, Chicago est célèbre à plus d'un titre, en particulier dans le domaine artistique. Logement à l'hôtel Quality Inn O'Hare Airport.

J2 Chicago > Bloomington, IL - 134 miles / 216 km
Le matin, transfert à notre centre de location et prise de la moto. En route vers la ville enjouée de Bloomington, passage obligé par Joliet, ville des Blues Brothers. Logement à l'hôtel Best Western University Inn.

J3 Bloomington > Saint Louis, MO - 161 miles / 259 km
En direction de Saint Louis, la traversée de Springfield, capitale de l'Illinois, est un passage essentiel sur la route mythique avec la visite du fameux Cozy Dog Drive. Logement à l'hôtel Best Western Kirkwood Inn.

J4 Saint Louis > Springfield, MO - 216 miles / 348 km
Après l'Arche des Pionniers au bord du Mississippi, route à travers la belle région des Ozarks. La Main Street de la ville de Bourbon se nomme encore Old Highway 66. Dans le secteur, ne manquez pas le Route 66 Motors and General Store. Logement à l'hôtel Best Western Deerfield Inn.

J5 Springfield > Tulsa, OK - 185 miles / 298 km
De Springfield à Joplin, plusieurs lieux susceptibles d'attirer l'amateur de customisation. Puis Vinita où se trouvent de nombreux bâtiments anciens de la Route 66. Logement à l'hôtel Best Western Trade Winds Central Inn.

J6 Tulsa > Weatherford, OK - 192 miles / 309 km
A Bridgeport, quasiment une ville fantôme. Puis la route mène à Hydro. A la sortie ouest, le magasin Lucille's Historic Highway 66 existe depuis 1941. Arrivée à Clinton et visite du musée. Logement à l'hôtel Best Western Mark Motor Hotel.

J7 Weatherford > Amarillo, TX - 180 miles / 290 km
Le voyage se poursuit en Oklahoma jusqu'à Texola, puis la Route 66 traversant une bande du Texas pour atteindre Tucumcari au Nouveau-Mexique. A Conway, la Route 66 conduit à l'entrée de la banlieue d'Amarillo sur Durett Road. Logement à l'hôtel Best Western Amarillo Inn.

J8 Amarillo > Tucumcari, NM - 111 miles / 179 km
A Tucumcari, vous pourrez découvrir les nombreux motels aux enseignes évocatrices de l'époque glorieuse de la Route 66. Logement à l'hôtel Best Western Discovery Inn.

J9 Tucumcari > Santa Fe, NM - 168 miles / 270 km
En quittant Tucumcari, on retrouve la 66 avant Montoya, une petite ville western. A Fort Sumner, les nostalgiques salueront la mémoire de William Boney (Billy the Kid). La 66 se nomme désormais NM 84 et traverse des paysages grandioses et désertiques, parsemés de petites agglomérations plus ou moins abandonnées. Logement à l'hôtel Best Western Inn Of Santa Fe.

J10 Santa Fe > Gallup, NM - 190 miles / 306 km
A Albuquerque, plus ancienne ville de la 66, la Main Street-Route 66 possède une concentration d'enseignes aux néons. Jusqu'à Gallup, la route, suivant la voie ferrée, est l'une des étapes les plus spectaculaires. Logement à l'hôtel Comfort Suites.

J11 Gallup > Flagstaff, AZ - 202 miles / 325 km
Le voyageur qui traverse l'Arizona par la 66 doit s'attendre à trouver dans cet Etat le tronçon le plus évocateur du passé de la vieille route. A Navajo, la 66 permet de parvenir au Painted Desert Trading Post. Cette portion de route donne l'impression d'être totalement isolé en plein désert. Logement à l'hôtel Best Western Pony Soldier Inn & Suites.

J12 Flagstaff > Needles, CA - 240 miles / 386 km
Découverte de Williams, la dernière ville à vivre de la Route 66, et de Seligman où habite Angel Delgadillo, fondateur de l'Historic Route 66 Association. Logement à l'hôtel Best Western Royal Inn.

J13 Needles > Los Angeles, CA - 285 miles / 459 km
La 66 abandonne maintenant définitivement l'Ouest sauvage pour s'enfoncer dans la plus occidentale des mégapoles américaines. La vraie Route 66 s'arrête sur Ocean Avenue, au bord du Pacifique, à Santa Monica, au Nord de Los Angeles. Logement à l'hôtel Best Western Airport Plaza Inn.

J14 Los Angeles > Paris
Le matin, remise de la moto ou de l'auto. Transfert à l'aéroport de Los Angeles. Envol à destination de Paris.

J15 Paris
Petit-déjeuner à bord. Arrivée à l'aéroport de Charles de Gaulle.

LA 66 RELAX TOURS 17 JOURS 1 jour supplémentaire à Chicago et la dernière étape divisée en 2

J02 Chicago, IL
Transfert au centre de loc. et prise de la moto. Découverte de Chicago. Logement à l'hôtel Quality Inn O'Hare Airport.

J14 Kingman, AZ > Barstow, CA - 215 miles / 346 km
En direction d'Oatman, la 66 s'engage immédiatement dans un canyon, en gravissant le flanc est des Black Mountains. La 66 poursuit à travers ce paysage minéral, noir et désolé puis redescend, en passant par Oatman, jusqu'à la Mohave Valley. A Barstow, tout a un rapport proche ou lointain avec le train. Logement à l'hôtel Best Western Desert Villa Inn.

J15 Barstow, CA > Los Angeles, CA - 115 miles / 185 km
À partir de Barstow, la 66 abandonne définitivement l'Ouest sauvage pour s'enfoncer dans la plus occidentale des mégapoles américaines. La 66 s'arrête sur Ocean Avenue, au bord du Pacifique, à Santa Monica. Logement à l'hôtel Best Western Airport Plaza Inn.



J1 Paris > Chicago, IL
Envol à destination de Chicago et arrivée en début de soirée. Formule « Autotour », prise du véhicule à l'aéroport. Logement à l'hôtel Quality Inn O'Hare Airport.

J2 Chicago, IL > Bloomington, IL - 134 miles / 216 km
Le matin, transfert à notre centre de location et prise de la moto. Vérification du parcours et informations sur le voyage. En route vers la ville enjouée de Bloomington, passage obligé par Joliet, ville des Blues Brothers, qui présente un échantillon de l'architecture typique de la Route 66. Logement à l'hôtel Best Western University Inn.

J3 Bloomington, IL > Saint Louis, MO - 161 miles / 259 km
En direction de Saint Louis, la traversée de Springfield, capitale de l'Illinois, est un passage essentiel sur la route mythique avec la visite du fameux Cozy Dog Drive. Logement à l'hôtel Best Western Kirkwood Inn.

J4 Saint Louis, MO > Springfield, MO - 216 miles / 348 km
Après l'Arche des Pionniers au bord du Mississippi, route à travers la belle région des Ozarks. La Main Street de la ville de Bourbon se nomme encore Old Highway 66. Dans le secteur, ne manquez pas le Route 66 Motors and General Store. Logement à l'hôtel Best Western Deerfield Inn.

J5 Springfield, MO > Tulsa, OK - 185 miles / 298 km
De Springfield à Joplin, plusieurs lieux susceptibles d'attirer l'amateur de customisation. Puis Vinita où se trouvent de nombreux bâtiments anciens de la Route 66. Logement à l'hôtel Best Western Trade Winds Central Inn.

J6 Tulsa, OK > Weatherford, OK - 192 miles / 309 km
A Bridgeport, quasiment une ville fantôme. Puis la route mène à Hydro. A la sortie ouest, le magasin Lucille's Historic Highway 66 existe depuis 1941. Arrivée à Clinton et visite du musée. Logement à l'hôtel Best Western Mark Motor Hotel.

J7 Weatherford, OK > Amarillo, TX - 180 miles / 290 km
Le voyage se poursuit en Oklahoma jusqu'à Texola, puis la Route 66 traversant une bande du Texas pour atteindre Tucumcari au Nouveau-Mexique. A Conway, la Route 66 conduit à l'entrée de la banlieue d'Amarillo sur Durett Road. Logement à l'hôtel Best Western Amarillo Inn.

J8 Amarillo, TX > Tucumcari, NM - 111 miles / 179 km
A Tucumcari, vous pourrez découvrir les nombreux motels aux enseignes évocatrices de l'époque glorieuse de la Route 66. Logement à l'hôtel Best Western Discovery Inn.

J9 Tucumcari, NM > Santa Fe, NM - 168 miles / 270 km
En quittant Tucumcari, on retrouve la 66 avant Montoya, une petite ville western. A Fort Sumner, les nostalgiques salueront la mémoire de William Boney (Billy the Kid). La 66 se nomme désormais NM 84 et traverse des paysages grandioses et désertiques, parsemés de petites agglomérations plus ou moins abandonnées. Logement à l'hôtel Best Western Inn Of Santa Fe.

J10 Santa Fe, NM > Durango, CO - 217 miles / 349 km
Départ vers le Colorado en direction de Durango, un endroit attachant car on a su y conserver l'atmosphère d'autrefois. Sa rue principale a été restaurée dans la grande tradition des vieux westerns. Vous pourrez assister à des rodéos et à des cérémonies indiennes. Logement à l'hôtel Best Western Durango Inn & Suites.

J11 Durango > Mesa Verde National Park > Bluff, UT - 120 miles / 193 km
Le matin visite de Mesa Verde National Park, « Plateau Verdoyant ». Puis dans l'Utah, découverte de la Valley of Gods, l'un des décors de « Thelma et Louise ». Logement à l'hôtel Desert Rose Inn.

J12 Bluff, UT > Monument Valley > Navajo National > Page, UT - 168 miles / 270 km
Départ à l'aube pour Monument Valley où le jeu des couleurs est immanquable au lever et coucher du soleil. C'est le paysage le plus célèbre de l'Ouest Américain. Logement à l'hôtel Best Western Arizonain.

J13 Page, AZ > Lake Powell > Grand Canyon, AZ - 146 miles / 235 km
Visite du Lake Powell. Immense lac artificiel, ses eaux lumineuses bordent des formations rocheuses dont le joyau est Rainbow Bridge. Arrivée au spectaculaire Grand Canyon. C'est un véritable labyrinthe de canyons, de fissures et de gorges érodées dans la roche. Les couleurs varient au fil du jour et les parois de grès et de calcaire surplombent la rivière Colorado. Logement à l'hôtel Quality Inn & Suites Canyon Plaza.

J14 Grand Canyon, AZ > Route 66 > Kingman, AZ - 191 miles / 307 km
Continuation sur la 66 avec ses villes historiques : Williams, Seligman, Hackberry et Kingman. Logement à l'hôtel Best Western Kings Inn & Suites.

J15 Kingman > Black Mountains > Oatman > Las Vegas, NV - 153 miles / 246 km
Oatman, située au cœur des Black Mountains, était le dernier véritable obstacle avant la Californie. L'après-midi direction Las Vegas, « la ville qui ne dort jamais ». Logement à l'hôtel Sahara Hotel & Casino.


J16 Las Vegas > Paris
Le matin, remise de la moto ou de l'auto. Transfert à l'aéroport de Las Vegas. Envol à destination de Paris.

J17 Paris
Petit-déjeuner à bord. Arrivée à l'aéroport de Charles de Gaulle.



- Stages**
- Chicago, IL
 - Bloomington, IL
 - Saint Louis, MO
 - Springfield, MO
 - Tulsa, OK
 - Clinton, OK
 - Amarillo, TX
 - Tucumcari, NM
 - Santa Fe, NM
 - Durango, CO
 - Mesa Verde Nat'l Park, CO
 - Blanding, UT
 - Monument Valley, AZ
 - Page, AZ
 - Lake Powell, AZ
 - Grand Canyon Nat'l Park, AZ
 - Kingman, AZ
 - Oatman, AZ
 - Las Vegas, NV

Un combiné original pour découvrir dans un premier temps l'univers magique de l'Amérique des pionniers puis les plus beaux parcs nationaux avant d'arriver dans un monde irréel, Las Vegas.



Points Forts :
La diversité et la beauté des paysages, le coucher du soleil sur Monument Valley, Grand Canyon et la traversée des Black Mountains pour terminer en apothéose à Las Vegas.

Conseils :
Ajouter une ou plusieurs nuits à Chicago et/ou à Las Vegas.

Tours

Tours



- Québec, QC
- La Malbaie, QC
- Cap St Ignace, QC
- Montmagny, QC
- Magog, QC
- Grand-Mère, QC
- Québec, QC



- Québec
- Rivière-au-Loup
- Saint-Anne-des-Monts
- Rivière-au-Renard
- Carleton-sur-Mer
- Forestville
- Sainte-Rose-du-Nord
- Pointe-au-Pic
- Québec

Un périple qui vous fera découvrir le charme du Québec d'hier et d'aujourd'hui. Une balade hors norme où vous savourerez l'hospitalité québécoise, ses grands espaces, ses trésors naturels pour les amateurs d'authenticités. Un itinéraire où vous progresserez lentement à travers des paysages à vous couper le souffle.

J.1 Paris > Québec, QC

Convocation des participants à l'aéroport de Roissy en France. Assistance aux formalités d'embarquement et de police. Envol à destination de Québec, par vol régulier. Arrivée, accueil par notre représentant local. **Logement à l'hôtel Normandin.**

J.2 Québec, QC > La Malbaie, QC - 91 miles / 146 km

Le matin, transfert à notre centre de location et prise de la moto. Vérification du parcours et informations sur le voyage. Conciliant charme européen et modernité nord-américaine, les grandes villes du Québec touchent l'âme du voyageur par leur énergie et leur caractère humain, visite de l'île d'Orléans et des chutes Montmorency. Route en longeant la rive-nord du fleuve St Laurent dans un décor enchanteur. **Logement au Manoir Charlevoix.**

J.3 La Malbaie, QC > Cap St Ignace, QC > Montmagny, QC - 130 miles / 210 km

Une journée grande nature agrémentée d'une visite des baleines puis on rejoint la rive-sud sur un ferry. Arrivée à Rivière-du-Loup, visite des chutes de 30m en pleine ville. Continuation vers Cap St Ignace en passant par les plus beaux villages québécois : Cacouna, Kamouraska, Notre-Dame-du-Portage et Saint-Pacôme, pour ne nommer que ceux reconnus par l'Association des plus beaux villages du Québec. Aussi, nombre de maisons de la région se distinguent par leur toit à larmier cintré, communément appelé « toit Kamouraska », dont la courbe rappelle la coque en bois des goélettes au temps du cabotage. Les villages du Québec vous apparaissent enchanteurs. La faune nautique est omniprésente. Quel beau pays ! **Logement à l'hôtel l'Oiselière.**

J.4 Cap St Ignace, QC > Magog, QC - 187 miles / 300 km

On attaque la route 132 vers l'une des régions les plus vastes du Québec « Chaudière-Appalaches » située sur la rive droite du St-Laurent très peu fréquentée par les touristes où les couleurs se partagent une nature des plus contrastantes. On laisse le St-Laurent en fin de journée pour découvrir ses grandes mers d'eau douce. **Logement à l'auberge du Grand Lac.**

J.5 Magog, QC > Grand-Mère, QC - 149 miles / 240 km

On rejoint la rive-nord pour découvrir un parc national. La forêt y est abondante et la présence d'un ours pourrait agrémenter la surprise de la journée. Visite du Parc de la Mauricie, une rencontre intime avec les Laurentides, cette chaîne de montagnes qui longe la rive nord du fleuve Saint-Laurent. Ce territoire de 536 km² dégage une grande sérénité, inspirée par la douceur de son relief. Dans ce vaste plateau ondulé de collines, entrecoupé de vallées et paré d'une multitude de lacs, la vie s'écoule au rythme de la nature. **Logement à l'auberge Le Flores.**

J.6 Grand-Mère, QC > Québec, QC - 137 miles / 220 km

Tous ces villages, toute cette faune, toutes ces eaux pures, tous ces espaces nous font découvrir pourquoi ces Québécois sont si charmants, si chaleureux. De cette semaine de découverte il reste aussi cet échange culturel que vous aurez fait découvrir vos cousins d'Amérique. Quelle balade ! **Logement à l'hôtel Normandin.**

J.7 Québec, QC - 199 miles / 320 km

Le matin, remise des motos et journée libre détente, visite ou les derniers shoppings. **Logement à l'hôtel Normandin.**

J.8 Québec, QC > Paris

Transfert à l'aéroport. Assistance aux formalités d'embarquement et de douane. Envol à destination de Paris. Dîner et nuit à bord.

J.9 Paris

Petit-déjeuner à bord. Arrivée à l'aéroport de Charles de Gaulle.

J.1 Paris > Québec, QC

Convocation des participants à l'aéroport de Roissy Charles de Gaulle. Envol à destination de Montréal, par vols réguliers. Arrivée et transfert à Québec. **Logement à l'hôtel Normandin.**

J.2 Québec, QC > Rivière-au-Loup, QC - 125 miles / 200 km

Le matin, transfert à notre centre de location et prise de la moto. Vérification du parcours et informations sur le voyage. Une journée de mise en forme qui nous donne un avant goût de l'extraordinaire qui vous attend. Des villages aussi typiques que Kamouraska et Notre-Dame du Portage vous présentent un Québec de rêve. **Logement à l'hôtel Universel.**

J.3 Rivière-au-Loup, QC > St-Anne-des-Monts, QC - 176 miles / 285 km

Les portes de la Gaspésie s'ouvrent à vous et la nature est de plus en plus grandiose. Les plus hautes montagnes du Québec s'offrent à vous et la faune est omniprésente, un grand sentiment de liberté vous gagne. **Logement à l'hôtel Monaco des Monts.**

J.4 St-Anne-des-Monts, QC > Rivière-au-Renard, QC - 114 miles / 185 km

On longe la mer et les paysages sont à couper le souffle. Plusieurs attraits touristiques vous sont présentés. Le Parc National de Forillon, vous ouvre son univers de démesure, il faut garder les appareils photos à porter de la main. **Logement à l'auberge Fort-Prével.**

J.5 Rivière-au-Renard, QC > Carleton-sur-Mer, QC - 183 miles / 290 km

La Gaspésie est une région grandiose. L'un des plus célèbres rochers du monde (Le Rocher Percé) vous est présenté dans une ambiance de grande nature. Cette journée restera à jamais gravée dans votre cœur. **Logement au Manoir Belle Plage.**

J.6 Carleton-sur-Mer, QC > Forestville, QC - 233 miles / 370 km

On se dirige vers la vallée de la Matapédia, un des endroits les plus recherchés pour la pêche au saumon de l'Atlantique. Vous roulez dans la vallée et longez d'immenses rivières, un changement important est apporté aux paysages qui demeurent aussi merveilleux les uns que les autres. Traversée du fleuve en bateau et nous abordons les forêts boréales du Québec **Logement à l'hôtel Econo Lodge.**

J.7 Forestville, QC > Ste-Rose-du-Nord, QC - 199 miles / 320 km

Après une exploration des baleines, on longe le plus grand fjord d'eau douce au monde. Forêt et routes vallonnées nous font vivre au rythme du Québec. Une journée qui ne sera pas oubliée. **Logement à la Pourvoirie Cap au Leste.**

J.8 Ste-Rose-du-Nord, QC > Pointe-au-Pic, QC - 162 miles / 260 km

Votre expérience d'une semaine à entendre cet accent des plus charmants vous aidera à bien discuter avec les gens du Saguenay Lac St-Jean, réputé pour leur chaleureux accueil. Les paysages sont des plus diversifiés et l'entrée à Pointe au Pic des plus spectaculaires. **Logement au Manoir Charlevoix.**

J.9 Pointe-au-Pic, QC > Québec, QC - 155 miles / 250 km

C'est un retour vers Québec, mais pas avant d'avoir découvert la région du Charlevoix et ses pittoresques montagnes qui longent le St Laurent. Une visite du Parc des chutes Montmorency ainsi que de l'île d'Orléans avant de vous laisser à tous ces rêves et la réalité d'avoir accompli une randonnée moto hors du commun. **Logement à l'hôtel Normandin.**

J.10 Québec, QC

Le matin, remise des motos et journée libre détente, visite ou les derniers shoppings. **Logement à l'hôtel Normandin.**

J.11 Québec > Paris

Transfert à l'aéroport. Assistance aux formalités d'embarquement et de douane. Envol à destination de Paris. Dîner et nuit à bord.

J.12 Paris

Petit-déjeuner à bord. Arrivée à l'aéroport de Charles de Gaulle.

Les espaces du Québec, les forêts, la mer, ses fjords et son fleuve.

Tous les éléments qui font du Québec dont vous avez entendu parler vous auront été présentés dans un sentiment de liberté totale. Un circuit pour les passionnés du grand air et qui vous permettra de vivre pleinement votre passion.



Plus

Points Forts :
La visite des baleines, du Parc de la Mauricie, l'hospitalité québécoise, la nature, une petite balade à la portée de toutes les bourses.

Conseils :
Ajouter une ou plusieurs nuits pour découvrir Montréal.

Plus

Points Forts :
La Gaspésie, le Parc National de Forillon, Le Rocher Percé, l'un des plus célèbres du monde, les paysages «Grandeur Nature», l'exploration des baleines, Québec City, et surtout l'hospitalité Québécoise.

Conseils :
Ajouter une ou plusieurs nuits pour découvrir Montréal ou/et Québec City.

Stages

Vancouver, BC
Whistler, BC
Kamloops, BC
Clearwater, BC
Jasper, AB
Canmore, AB
Revelstoke, BC
Kelowna, BC
Vancouver, BC

Stages

Montréal, QC
Gatineau, QC
Sudbury, ON
Wawa, ON
Thunder Bay, ON
Kenora, ON
Brandon, SK
Regina, SK
Swift Current, SK
Cammore, AB
Calgary, AB
Jasper, AB
Vernon, BC
Vancouver, BC

Un rendez-vous avec l'inédit, un voyage qui reflète la liberté et l'immensité de l'Amérique. Contrastes de paysages et de cultures. Cette randonnée transcanadienne offre l'aventure et la découverte aux plus curieux des voyageurs. Un voyage pour ceux qui aiment rouler.

Un voyage hors du temps pour les amoureux de la nature, des grands espaces et de parcs nationaux pour une découverte de l'Ouest canadien en cinémascope. Un périple progressant lentement à travers les immenses territoires de l'Ouest Canadien, des Rocheuses au Pacifique, où la nature s'en donne à cœur joie.

J.1 Paris CDG > Vancouver, BC

Envol à destination de Vancouver, BC et arrivée en début de soirée. Formule « Autotour », prise du véhicule à l'aéroport. **Logement à l'hôtel Ramada & Suites Metrotown.**

J.2 Vancouver, BC

Le matin, transfert à notre centre de location et prise de la moto. Vérification du parcours et informations sur le voyage. Découverte de la trépidante ville de Vancouver. Sa situation exceptionnelle, entre mer et montagnes, en fait définitivement l'une des plus belles villes au monde! Laissez-vous imprégner par son atmosphère décontractée typique de la côte Ouest. Visitez son aquarium, son musée d'anthropologie, ses parcs, son quartier chinois et son quartier historique. Une ville également reconnue pour ses nuits endiablées! **Logement à l'hôtel Ramada & Suites Metrotown.**

J.3 Vancouver, BC > Sea To Sky > Whistler, BC - 78 miles / 126 km

Route par la panoramique « Sea to Sky » : vous traverserez villages de montagnes, prés alpins, forêts luxuriantes, chutes et lacs cristallins, vers la station N°1 en Amérique du Nord, Whistler. Lieu des Jeux Olympiques d'hiver de 2010. Vous y trouverez aussi cinq lacs bordés de plages et de parcs, tous reliés par un sentier de randonnée. **Logement à l'hôtel Best Western Listel.**

J.4 Whistler, BC > Kamloops, BC - 179 miles / 288 km

Route le long de la vallée de la rivière Fraser ponctuée de superbes canyons creusés par cet impétueux cours d'eau. Puis vous longerez la vallée de la rivière Thompson dont le paysage aride vous offrira de belles couleurs fauves. Un beau condensé de rivières et de montagnes ponctué par le vieux village de Lilloet avant Kamloops située au cœur d'une région d'élevage et de ranchs. **Logement à l'hôtel Best Western Kamloops.**

J.5 Kamloops, BC > Well Gray > Clearwater, BC - 79 miles / 127 km

Clearwater est la porte d'entrée du parc de Wells Gray, 520 000 hectares de forêts de pins Douglas, de volcans éteints, de rapides et de cascades. La vie sauvage y est très riche avec la présence de grands mammifères mais aussi d'oiseaux, dont l'aigle doré. Ne manquez pas d'aller admirer les chutes de Helmcken, les quatrièmes du Canada avec leurs 141 mètres de hauteur. **Logement à l'hôtel Clearwater Valley Resort.**

J.6 Clearwater, BC > Jasper National Park > Jasper, AB - 211 miles / 339 km

Vous voici à Jasper : 10 872 km² ! Le parc national de Jasper est l'un des plus grands espaces naturels de l'Amérique du Nord où mouflons, cerfs, ours noirs et chevreuils s'ébattent en toute liberté. C'est aussi le point de départ idéal pour une croisière sur le lac Maligne. Empruntez la route panoramique du Mont Edith Cavell qui constitue l'un des plus précieux bijoux du parc. **Logement à l'hôtel Sunwapta Falls Resort.**

J.7 Jasper, AB > Banff National Park > Canmore, AB - 173 miles / 278 km

Panoramas grandioses le long de la « promenade des champs de glace » : 230 km parsemés d'une trentaine de glaciers et de plusieurs lacs. Arrêt à la chute Athabasca. Montée sur le glacier Athabasca à bord d'un 4x4. Traversée du Parc National de Banff, un ensemble de vallées, montagnes, glaciers, forêts, prés et rivières. **Logement à l'hôtel Best Western Pocaterra Inn.**

J.8 Canmore, AB > Lake Louise > Revelstoke, BC - 175 miles / 282 km

Visite du Lac Louise, dont le paysage avec le glacier Victoria en arrière-plan est l'un des plus légendaires de l'Ouest canadien. Arrêt au lac Moraine, plus sauvage. Entrée dans le Parc National Yoho et visite du lac Emerald. Arrêt à l'arche naturelle qui enjambe la Kicking Horse River. Traversée du Parc National Glacier avec un arrêt au centre d'interprétation, puis randonnée dans la forêt de cèdres géants du parc de Revelstoke. **Logement à l'hôtel Sadman Inn.**

J.9 Revelstoke, BC > Kelowna, BC - 128 miles / 206 km

Départ par la « Trans-Canadian Highway » en direction de la vallée de l'Okanagan. Visite du Ranch O'Keefe, vestige des premiers pionniers de cette région. Continuation vers Penticton le long du lac Okanagan. Visite d'une exploitation vinicole « à la canadienne ». **Logement à l'hôtel Best Western Inn Kelowna.**

J.10 Kelowna, BC > Vancouver, BC - 244 miles / 393 km

Départ de la vallée de l'Okanagan par la route panoramique du « Nid de Corbeau ». Arrêt au parc provincial Manning. Déjeuner. Arrêt au lac Lightning. Route vers Vancouver. **Logement à l'hôtel Ramada & Suites Metrotown.**

J.11 Vancouver, BC > Paris CDG

Le matin, remise de la moto ou de l'auto. Transfert à l'aéroport de Vancouver. Envol à destination de Paris.

J.12 Paris CDG

Petit-déjeuner à bord. Arrivée à l'aéroport de Charles de Gaulle.

J.1 Paris CDG > Québec, QC

Envol à destination de Québec, via Montréal et arrivée en début de soirée. Formule « Autotour », prise du véhicule à l'aéroport. **Logement à l'hôtel Normandin.**

J.2 Québec, QC > Gatineau, QC - 131 miles / 210 km

Transfert à notre centre de location et prise des motos. Départ par la Route du Roi, pour une première journée de mise en forme, avec ses vues toutes aussi panoramiques les unes que les autres où l'aventure sera au rendez-vous. Le parc de la Gatineau est un endroit splendide qui n'attend que votre visite pour dévoiler ses charmes. C'est une fenêtre ouverte sur les grands espaces naturels de la région de la capitale régionale. **Logement à l'hôtel Le Voyageur.**

J.3 Gatineau, QC > Sudbury, ON - 290 miles / 465 km

Introduction aux forêts boréales du Québec et de l'Ontario. Nous longeons lacs et rivières dans une ambiance de grande liberté à l'approche de Sudbury où les parois rocheuses sont contrastantes. Une journée qui nous fait découvrir l'immensité de l'Amérique et ses multiples contrastes. Arrivée à Sudbury, « la ville du nickel ». L'arrêt photo près du « Big Nickel » est une nécessité incontournable. **Logement à l'hôtel Comfort Inn.**

J.4 Sudbury, ON > Wawa, ON - 321 miles / 515 km

Une journée merveilleuse pour les passionnés de moto. La route panoramique nous fait admirer le lac Supérieur de même que les montagnes à perte de vue. Gardez les appareils photos à portée de main. La faune est omniprésente et un orignal pourrait vous surprendre à tout moment. **Logement à l'hôtel Lakeview.**

J.5 Wawa, ON > Thunder Bay, ON - 302 miles / 482 km

Une journée plus technique au niveau du pilotage, la route sinueuse qui traverse de hautes montagnes du nord de l'Ontario demande de plus de vigilance. À White River, nous traversons une forêt dévastée par le feu, un sentiment d'impuissance face à la nature vous envahit. Une journée mémorable. Arrivée à Thunder Bay, fondée en 1679, c'est la plus grande ville du nord-ouest de l'Ontario et le plus grand port d'eau douce du monde. **Logement à l'hôtel Comfort Inn.**

J.6 Thunder Bay, ON > Kenora, ON - 349 miles / 560 km

Les maisons traditionnelles en bois rond se comptent par dizaines et on ne compte plus les lacs et les rivières. Une très grande quiétude vous gagne, vous êtes au paradis de la chasse et de la pêche et la traversée du Canada vous apparaît comme un rêve. **Logement à l'hôtel Comfort Inn.**

J.7 Kenora, ON > Brandon, MB - 266 miles / 428 km

Le paysage change radicalement et nous entreprenons la traversée des grandes plaines canadiennes. La conduite sportive est au rendez-vous. Un sentiment de très grande liberté vous gagne. **Logement à l'hôtel Comfort Inn.**

J.8 Brandon, MB > Regina, SK - 225 miles / 362 km

Les contrastes de couleurs, ces villages d'agriculteurs aussi pittoresques les uns que les autres vous rappellent les images des films western typiques à l'Amérique. Le vent peut être le seul obstacle à la vitesse de croisière. **Logement à l'hôtel Delta.**

J.9 Regina, SK > Swift Current, SK - 152 miles / 244 km

Le matin, visite de Regina en direction de Wascana Center, un parc de 800 ha aménagé sur les rives du lac artificiel Wascana qui abrite le Royal Saskatchewan Museum qui retrace la vie des Amérindiens. Traversée du Saskatchewan, pays des indiens et des grandes plaines, loin des contraintes des lieux surpeuplés. **Logement à l'hôtel Comfort Inn.**

J.10 Swift Current, SK > Calgary, AB - 319 miles / 515 km

C'est la fin des grandes plaines et nous pouvons apercevoir à l'horizon les Rocheuses et la neige en altitude. Vous êtes entourés de puits de pétrole et l'ambiance est typiquement de l'ouest canadien. C'est le temps de faire les courses et d'acheter ces fameux chapeaux de cow-boy. **Logement à l'hôtel Sandman Inn Downtown.**

J.11 Calgary, AB > Jasper, AB - 247 miles / 396 km

La seule façon de décrire cette journée est de la vivre sur une moto. Des moments grandioses, chaque courbe, chaque portion de route vous fait découvrir un paysage unique au monde. Vous aurez des moments qui seront à jamais gravés dans votre mémoire. **Logement à l'hôtel Mount Robson Inn.**

J.12 Jasper, AB > Vernon, BC - 360 miles / 577 km

Nous prenons la direction de la merveilleuse vallée de l'Okanagan (jardin de l'Amérique). La traversée des Rocheuses rappelle que la journée précédente n'était pas un rêve. Quel périple ! **Logement à l'hôtel Sandman Inn.**

J.13 Vernon, BC > Vancouver, BC - 314 miles / 503 km

Nous traversons plusieurs plantations qui demandent une attention particulière. À l'approche de Vancouver, nous ressentons pour la première fois après des milliers de kilomètres, une pression au niveau de la circulation. Vous pouvez à ce moment précis comprendre et expliquer ce que sont les grands espaces canadiens. **Logement à l'hôtel Le Soleil.**

J.14 Vancouver, BC

Découverte de la trépidante ville de Vancouver. Sa situation exceptionnelle, entre mer et montagnes, en fait l'une des plus belles villes au monde! Laissez-vous imprégner par son atmosphère décontractée typique de la côte Ouest. Sachez que Vancouver est également reconnue pour ses nuits endiablées! **Logement à l'hôtel Ramada & Suites Metrotown.**

J.15 Vancouver, BC > Paris CDG

Remise de la moto ou de l'auto. Transfert à l'aéroport de Vancouver. Envol à destination de Paris. Dîner et nuit à bord.

J.16 Paris CDG

Petit-déjeuner à bord. Arrivée à l'aéroport de Charles de Gaulle.



Plus

Points Forts :
Vancouver, l'une des plus belles villes du monde et ses soirées nocturnes. Les routes panoramiques, les parcs nationaux Jasper, Banff, Yoho et Glacier.

Conseils :
Ajouter une ou plusieurs nuits à la fin du circuit pour découvrir l'île Vancouver.

Plus

Points Forts :
Un circuit exclusif « la Transcanadienne » pour une découverte des plus beaux paysages du monde et savourer l'hospitalité canadienne.


Conseils :
Ajouter une ou plusieurs nuits à Québec City pour apprécier encore mieux l'accueil québécois.

L'ESCAPADE NATURE *8 jours*

"Une Ballade Somptueuse"

"Un Raid Sportif"

L'AVENTURIER *8 jours*



8 JOURS

Québec City
Mont Ste-Anne
Réserve des Laurentides
Ste-Catherine
Lac Edouard
Québec City.

8 JOURS

Québec City
Réserve des Laurentides
St-Honoré
Lac Kenogami
Club Triton
Québec City.

Une balade en motoneige à votre propre rythme agrémentée d'une visite et d'un cocktail à l'hôtel de Glace. Vous découvrirez des paysages grandioses dans une nature qui vous fera vivre d'une manière tout à fait québécoise. Circuit facile pour tous 815 km.

J.1 Paris CDG > Québec, QC

Convocation des participants à l'aéroport de Roissy en France. Envol à destination de Québec, par vol régulier. Arrivée, accueil par notre représentant local. **Logement au Manoir Victoria.**

J.2 Québec, QC > Mont Ste-Anne, QC

Mise à disposition des motoneiges et des équipements, rencontre avec le guide et brève initiation à la conduite des motoneiges. Une journée de prise en main qui vous amènera vers le Mont Saint Anne. Des pistes rapides et vallonnées vous attendent. Cette première journée très progressive, vous fera découvrir le monde de la motoneige sous son vrai jour. **Dîner et logement à l'hôtel Val des Neiges.**

J.3 Mont Ste-Anne, QC > Réserve des Laurentides, QC

Petit déjeuner et départ en direction d'une des plus belles réserves du Québec : « la réserve du Parc des Laurentides ». Paysages de grande beauté où se succèdent montagnes, forêts, lacs et rivières. Ce sera une journée plus sportive. L'accueil au Relais du Parc des Laurentides vous réchauffera et l'ambiance sera extraordinaire. **Dîner et logement à l'auberge du Relais.**

J.4 Réserve des Laurentides, QC > Ste-Catherine, QC

Petit déjeuner. Vous emprunterez des pistes rapides qui vous feront découvrir des paysages sauvages et superbes. Déjeuner au relais. L'après-midi vous évoluerez sur des pistes larges et boisées de sapins et d'épinettes où la conduite demande un peu plus de dextérité. L'isolement total vous gagne. Arrivée à la Station Duchesnay, site de l'Hôtel de Glace où vous prendrez un cocktail de saison : de la vodka servie dans un verre taillé dans la glace. Cette incroyable cathédrale de glace est unique en Amérique du Nord. **Dîner et logement à la Station Duchesnay.**

J.5 Ste-Catherine, QC > Lac Edouard, QC

Petit déjeuner puis départ vers le lac Edouard. Vous mettrez à profit l'expérience acquise les jours passés en parcourant les sous-bois de la région. Arrivée à la Pourvoirie surplombant le lac avec une vue exceptionnelle. **Dîner et logement à la Pourvoirie le Goéland.**

J.6 Lac Edouard, QC > Québec, QC

Dernière journée de motoneige. Déjeuner en relais. Retour en fin d'après-midi vers Québec. Restitution des motoneiges et transfert du centre de location à votre hôtel. Le soir, vous pourrez profiter des nuits branchées de Québec City. **Logement à l'hôtel Manoir Victoria.**

J.7 Québec, QC > Paris CDG

Petit déjeuner. Matinée libre en fonction des horaires de retour. Transfert à l'aéroport et envol à destination de Paris CDG. **Dîner et nuit à bord.**

J.8 Paris CDG

Petit-déjeuner à bord. Arrivée à l'aéroport de Charles de Gaulle.

J.1 Paris CDG > Québec, QC

Convocation des participants à l'aéroport de Roissy en France. Envol à destination de Québec, par vol régulier. Arrivée, accueil par notre représentant local. **Logement au Manoir Victoria.**

J.2 Québec, QC > Réserve des Laurentides, QC - 125 miles / 200 km

Mise à disposition des motoneiges et des équipements, rencontre avec le guide et brève initiation à la conduite des motoneiges. Départ en direction d'une des plus belles réserves du Québec : « la réserve du Parc des Laurentides ». Paysages de grande beauté où se succèdent montagnes, forêts, lacs et rivières. Ce sera une journée plus sportive. L'accueil au Relais du Parc des Laurentides vous réchauffera et l'ambiance sera extraordinaire. **Dîner et logement à l'auberge du Relais.**

J.3 Réserve des Laurentides, QC > St-Honoré, QC - 150 miles / 240 km

Petit déjeuner. Continuation du périple dans des paysages exceptionnels sur des pistes vallonnées avec des courbes à surveiller. **Dîner et logement au Domaine de La Chute.**

J.4 St-Honoré, QC > Lac Kenogami, QC - 100 miles / 160 km

Petit déjeuner. Puis départ en passant par les Monts-Vain. Pistes rapides et poudreuses sont au rendez-vous. Une journée de hors piste grandeur nature inoubliable. **Dîner et logement à l'auberge du Lac Kenogami.**

J.5 Lac Kenogami, QC > Club Triton, QC - 150 miles / 240 km

Petit déjeuner. Départ pour une journée inoubliable. Sentiers en hors-pistes et traversée de 11 lacs gelés avant d'arriver au « Château-Marie », camp de bois rond. Créé en 1921, il fut remarqué par le plus prestigieux club de chasse et de pêche du Québec. Vous apprécierez cet endroit d'une grande quiétude et selon l'expression québécoise « vous serez en plein bois ». **Dîner et logement au Château Marie.**

J.6 Club Triton, QC > Québec, QC - 140 miles / 220 km

Petit déjeuner. C'est avec nostalgie que vous quitterez le Château Marie. La conduite se fera dans des paysages de sous bois vous permettant de mettre à profit l'expérience acquise au cours de ces derniers jours. A proximité de Québec City, l'imposant fleuve Saint Laurent, dont l'étendue est si important par endroit que l'on pourrait le confondre avec la mer, est en toile de fond. Le fleuve est une fresque vivante, il symbolise le duel permanent entre la glace et les forts courants qui donnent au paysage une allure lunaire. Remise de la motoneige et transfert à votre hôtel. **Logement à l'hôtel Manoir Victoria.**

J.7 Québec, QC > Paris CDG

Petit déjeuner. Matinée libre en fonction des horaires de retour. Transfert à l'aéroport et envol à destination de Paris CDG. **Dîner et nuit à bord.**

J.8 Paris CDG

Petit-déjeuner à bord. Arrivée à l'aéroport de Charles de Gaulle.

Piste variées, conduite sportive, lacs gelés et territoire sauvage, un circuit unique d'une grande beauté pour des aventuriers de la conduite sportive. Sur le territoire du Club Triton, l'un des plus prestigieux club de chasse et pêche où vous goûterez au hors piste et le Château Marie, cette cabane à sucre, vous laissera un souvenir impérissable. Circuit raid plus sportif 1.100 km.



Plus

Points Forts :
Un circuit ouvert à tous pour une initiation ou remise à niveau de à la motoneige, la réserve du Parc des Laurentides, l'hôtel de Glace.

Conseils :
Ajouter une ou plusieurs nuits à Québec City.



Plus

Points Forts :
Un raid pour les sportifs. La réserve des Laurentides, Les sentiers et hors-pistes, la traversée des lacs. Le Château Marie.

Conseils :
Ajouter une ou plusieurs nuits à Québec City.

ROUTE 62

13 jours

"Une Expérience Unique et Inoubliable"

"Des paysages variés et grandioses"

14 jours

KRUGER PARK

Jours

Jours

Stages

- Le Cap
- La côte Ouest
- La Route des Vins
- La Route 62
- Le Karoo
- Safari 4x4
- La Route des Jardins
- La Route des Baleines
- La Péninsule du Cap
- Le Cap de Bonne Espérance
- Le Cap

Vous vivrez des expériences uniques et inoubliables avec des paysages sans limites. L'Afrique du Sud peut s'enorgueillir de posséder la plupart des paysages de la planète, depuis les régions fertiles tempérées par les alizés atlantiques jusqu'aux plateaux luxuriants de l'Océan Indien. S'y ajoute une rare richesse humaine qui offre une diversité culturelle aux traditions et aux coutumes.



Points Forts :

Une formule en demi-pension (petit déjeuner & dîner), la Route 62 qui rappelle la 66 aux USA, la Route des Vins chère à notre nationalité, le Safari en 4x4 et le retour sur le Cap par la route des Jardins.

Conseils :

Possibilité de prolonger le circuit avec les extensions : Namibie, Chute Victoria, Sun City et Kruger Park.

28

J.1 Paris > Johannesburg > Le Cap

Convocation des participants à l'aéroport de Roissy Charles de Gaulle. Envol à destination de Cape Town via Johannesburg. **Dîner, nuit et petit déjeuner à bord.**

J.2 Le Cap

Arrivée au Cap et accueil par votre accompagnateur francophone. Départ en bus climatisé pour l'hôtel et en début d'après-midi, mise à disposition des motos. Dîner au restaurant « African Café » pour une première approche gustative des saveurs de la cuisine traditionnelle et de l'ambiance chaleureuse de l'Afrique du Sud. **Logement à l'hôtel City Lodge.**

J.3 La Cap > Stellenbosch - 223 miles / 360 km

Une ascension en téléphérique vous amènera au sommet de « la Montagne de la Table » à 1.040m d'altitude, vue Imprenable sur la péninsule du Cap. Départ pour un tour sur la « West Coast » jusqu'à Langebaan avant de redescendre vers les vignobles de Stellenbosch qui servent de décor naturel à votre hôtel. **Dîner et logement à l'hôtel Devon.**

J.4 Stellenbosch > Route des Vins > Montagu - 210 miles / 340 km

Départ pour Montagu, la « capitale historique » de la Route 62, en passant par « Bains Kloof Pass », une des plus spectaculaire route panoramique d'Afrique du Sud. Arrêt au village de Franschoek (le coin des français), dans un des meilleurs vignobles de cette région des vins, avant de reprendre la route qui mène à un col au paysage grandiose, fréquentée aussi par des babouins. **Dîner et logement au Montagu Country Hotel.**

J.5 Montagu > La Route 62 > Oudtshoorn - 153 miles / 245 km

Départ pour la traversée du Klein Karoo (le Petit Karoo), une région semi désertique, en direction d'Oudtshoorn, par la Route 62. Arrivée pour le déjeuner dans une ferme d'autruches avec dégustation des produits locaux (en option). Après le déjeuner possibilité de découvrir les « Cango Caves », des grottes qui vous transporteront hors du temps, ou Crocodile Farm et ses guépards, avant de rejoindre une ancienne ferme transformée en hôtel-restaurant. **Dîner et logement à l'hôtel De Opstal.**

J.6 Oudtshoorn > Traversée du Karoo > Pass de Graaft Reinet - 195 miles / 315 km

Départ en direction de Graaft Reinet à travers une immense réserve, bordée par des paysages arides et la montagne de Kammanassieberge. Cette petite ville est un haut lieu historique de la province du Cap Est. Elle possède un héritage architectural classé monument historique. Possibilité de survoler une réserve à bord d'un ULM. **Dîner et logement au Kingfisher Lodge.**

J.7 Graff Renet > Sur les traces des Eléphants & Safari 4x4 > Port Elisabeth - 190 miles / 310 km

Découverte de la Vallée de la Désolation. Un décor digne des meilleurs « Westerns Américains ». Ensuite, route à travers des champs de cactus avant d'arriver à Addo Elephant National Parc pour un safari en 4x4. Appareils photos et caméra vidéo obligatoires. Départ pour Port Elisabeth par une route côtière. **Dîner au Boardwalk et logement à l'hôtel Summerstrand Inn.**

J.8/J.9 Port Elisabeth > La Route des Jardins > Knysna - 180 miles / 290 km

Route vers Knysna, par « la Route des Jardins », en longeant l'océan Indien par le cap St Francis, Jeffreys Bay (Le spot des passionnés de surf) et les montagnes du Tsitsikama Nature Reserve. Arrêt à Plettenberg Bay, station balnéaire renommée pour sa lagune aux eaux chaudes. L'après-midi, vous pourrez rendre visite aux singes de « Monkey Valley » avant d'arriver à Knysna, la « Capitale des huîtres ». Le lendemain, la meilleure option consiste à délaissier sa moto pour l'Outeniqua Choo-Tjoe. Un petit train à vapeur qui vous emmène le long du Pacifique, jusqu'à Georges en traversant le Wilderness National Park avant de revenir sur Knysna pour profiter du coucher du soleil sur la lagune. **Dîner et logement au Belvidere Manor**

J.10 Knysna > La Route des Baleines > Hermanus - 260 miles / 420 km

Route pour Hermanus. Le retour par le Cap d'Aghulas qui est le point le plus au sud de l'Afrique. Mais avant de découvrir ce spectacle, notre itinéraire poursuit sa remontée de la N2 avec une visite du musée Bartholomé Diaz à Mossel Bay et à Swellendam. Descente lascive vers Bredasdorp, avant de finir à l'Aghulas, face au continent Antarctique. **Dîner et logement à l'hôtel Windsor.**

J.11 Hermanus > Le Cap de Bonne Esperance > Le Cap - 125 miles / 200 km

Départ matinal pour rejoindre le Cap à la découverte de la péninsule du Cap de Bonne Espérance par une route côtière à l'ambiance californienne entre palmiers et plage de sable blanc. A Boulders beach, baignade en compagnie des petits pingouins Jacasse. L'après-midi est réservée à la visite du Cap de Bonne Espérance où vous pouvez croiser les habitants ancestraux des lieux: tortues, zèbres, antilopes ou autruches. Enfin, la route de Chapman's Peak, la plus belle route panoramique d'Afrique du Sud. **Nuit et dîner à l'hôtel Ritz.**

J.12 Cape Town > Paris CDG

Les motos sont retournées au garage, mais pour la dernière matinée nous vous proposons du shopping et un déjeuner de poissons ou de fruits de mer au Waterfront (en option). Ces anciens docks réaménagés abritent des boutiques de toutes sortes et un marché artisanal qui vous permettra de faire le plein de souvenirs. Après le déjeuner, transfert en bus vers l'aéroport de Cape Town. **Envol à destination de Paris. Dîner et nuit à bord.**

J.13 Paris CDG

Petit-déjeuner à bord. Arrivée à l'aéroport de Charles de Gaulle.



J.1 Paris - Johannesburg

Convocation des participants à l'aéroport de Roissy Charles de Gaulle. Envol à destination de Johannesburg. **Dîner, nuit et petit déjeuner à bord.**

J.2 Johannesburg > La Route des batailles - 261 miles / 420 km

Arrivée à Johannesburg. Accueil par votre accompagnateur francophone. Départ en bus climatisé pour mise la à disposition des motos puis départ pour le Kwazulu Natal à travers des plaines où se sont déroulés les plus grandes batailles de la guerre des Boers, à la fin du XVIIIème siècle. La Villa Prince Impérial (en référence au Prince Napoléon qui fut tué à Vryheid), sert de décor à votre première nuit en Afrique du Sud. Située au pied des collines du Lancaster, dans un parc verdoyant, ce B&B réputé pour son accueil et ses jardins à l'anglaise, est un véritable petit morceau de paradis qui se savoure devant une tasse de thé sur la terrasse ensoleillée. **Dîner et logement à La Villa Prince Impérial.**

J.3/J.4 Johannesburg > Safaris à Hluhluwe > Réserve de St Lucia - 270 miles / 430 km

Route au cœur du Kwazulu Natal en direction de la magnifique Elephant Coast. La diversité des paysages fait vite oublier les kilomètres qui vous séparent du parc animalier de Hluhluwe (prononcer Chlouchlou hé) et de la réserve marine de Sodwana, où vous passerez 2 jours pour faire des safaris 4x4 sur les traces des troupeaux d'éléphants. A moins que vous ne préférez une sortie en bateau ou une plongée dans les lagons de St Lucia. Implanté au milieu de ces réserves, le Lodge de Hluhluwe est le point de départ idéal pour faire le plein de sensations « Grandeur Nature ». **Diners et logement au Hluhluwe Hotel.**

J.5 Le Royaume du Swaziland - 210 miles / 340 km

Préparez vos passeports ! Au programme du jour, le royaume du Swaziland et son atmosphère si particulière qui se reflète dans les paysages captivants qui jalonnent cette étape orientée vers la gastronomie. En effet le Forest Arms Hotel est réputé pour le raffinement de sa décoration et pour sa cuisine faite de produits naturels cultivés dans la région. Fraises, myrtille et framboises font aussi partie des menus qui changent quotidiennement pour vous faire découvrir des saveurs nouvelles. Sans oublier une carte de tous les vins qui font la fierté de l'Afrique du Sud. **Dîner et logement au Forest Arms Hotel.**

J.6 Swaziland > Phophonyane Falls - 210 miles / 340 km

Toujours à la découverte du Swaziland et de son ambiance paisible en direction d'une des plus belle réserve naturelle du pays pour découvrir les chutes de Phophonyane, situées au Nord du royaume. Véritable havre de paix, dissimulé au cœur de ce parc enchanteur, le Phophonyane Falls Lodge offre des chambres dispersées dans un immense jardin tropical bordé de plans d'eau. Un lieu propice à la détente. **Dîner et logement au Forest Phophonyane Falls Lodge.**

J.7-J.8 Safaris au Kruger Park > Malelane - 100 miles / 160 km

Deux jours dans le Mpumalanga ne seront pas de trop pour se lancer sur la piste des redoutables « Big five » : Eléphant, lion, buffle, rhinocéros et léopard, qui peuplent le Kruger Park. Votre point de départ pour ces safaris en 4x4 est le River House. Un Country House 5****, implanté à Malelane sur les bords de la rivière Crocodile, qui offre seulement 12 chambres en suite au décor personnalisé avec un balcon privatif donnant sur la rivière. Sans oublier une magnifique véranda entourée de végétation sert de décor pour la salle à manger. **Diners et logement au River House Lodge.**

J.9 La route du Drakensberg - 180 miles / 280 km

Départ matinal pour une journée chargée le long de la côte Ouest du Kruger Park. Puis, vous rejoindrez les paysages grandioses de Pilgrims Rest et la route de Blyde River Canyon avec un arrêt aux « Pot Holes », des énormes trous creusés par l'eau et les « God's Windows », des « fenêtres » dans les rochers surplombant un paysage à couper le souffle. Vous continuerez ensuite vers le nord du Drakensberg à l'abondante végétation tropicale. **Dîner et logement au Coach House**

J.10/J.11 Sun City et Pilanesberg a dos d'éléphants > Sun City - 280 miles / 450 km

Changement de décor avec l'arrivée à Sun City, le Las Vegas Sud africain. Situé en bordure de la réserve du Pilanesberg délimitée par des anciens volcans qui servent de barrières naturelles, cette cité folle semble sortie tout droit du livre de la Jungle. Les casinos ont fait la réputation de ce lieu étonnant qui offre aussi un lagon de sable blanc ou encore un lac pour le jet-ski ou le ski nautique, des ballades en quad ou à dos d'éléphants. Les « Big Five » sont aussi la principale attraction dans cet environnement protégé que l'on peut découvrir en 4x4 ou en Montgolfière selon les goûts. **Dîner et logement à l'hôtel Cascades.**

J.12 Sun City > Standton - 100 miles / 160 km

Retour vers Johannesburg qui n'est qu'à 90 minutes de route de votre dernière étape Sandton, en passant par un marché africain et la très belle route qui surplombe le lac de Haartbeespoortdam. Retour des motos à la concession et après-midi libre pour du shopping. **Dîner et logement au Protea Hotel.**

J.13 Standton > Johannesburg > Paris

Le matin, visite du « Township » de Soweto, l'immense ghetto aux portes de Johannesburg d'où sont partis tous les grands mouvements de contestation qui ont mis fin au régime de l'apartheid et à l'élection de Nelson Mandela à la présidence de l'Afrique du Sud en 1994. Fin d'après-midi départ pour l'aéroport. **Dîner et nuit à bord.**

J.14 Paris



Petit-déjeuner à bord. Arrivée à l'aéroport de Charles de Gaulle.

Stages

- Le Kwazulu Natal
- Elephant Coast
- Parc animalier de Hluhluwe
- Swaziland
- Kruger Park
- Le parc du Pilanesberg
- Sun City.

Partager votre passion pour les voyages à moto et l'incroyable richesse des

réserves animales de l'Afrique du Sud. Considéré comme le plus grand parc national d'Afrique, le Kruger Park sert d'habitat naturel à la faune africaine mais aussi aux légendaires « Big Five » : lion, éléphant, rhinocéros, léopard & buffle, que vous pourrez approcher et voir « Grandeur Nature » tout en découvrant des paysages aussi variés que grandioses. Pour finir à Sun City, une véritable oasis plantée au cœur d'un ancien volcan.



Plus

Points Forts :

La formule en demi-pension (les petits-déjeuners & les dîners), les Safaris en 4x4 dans les 2 plus grandes réserves d'Afrique du Sud pour approcher les "Big Five", la traversée du Drakensberg et le séjour à la fin au Sun City.

Conseils :

Possibilité de prolonger ce circuit avec des extensions : Namibie, Chutes Victoria, Mozambique, etc...

29

VOYAGES Événements

Nous avons été les premiers à organiser, il y a plus de vingt ans, des voyages à la carte lors de la Bike Week à Daytona beach ; le plus grand rassemblement de motards au monde.

Notre expérience et notre savoir faire, nous ont permis de proposer d'autres événements mondiaux

LES ÉVÈNEMENTS :

- Bike Week à Daytona Beach en Floride,
- Tourist Trophy (TT) à l'île de Man,
- Black Hills Rally à Sturgis dans le Sud du Dakota,
- Bike Fest à Las Vegas,
- Biketoberfest à Daytona Beach en Floride,
- Rock'N'Road Corsica.

LES GRANDES COURSES :

- 500 Miles de Daytona Beach, en Floride,
- Nascar 400 Indianapolis,
- Nascar 500 & Peps 400 à Daytona Beach en Floride,

Et bien d'autres en cours d'organisation.

L'information, notre principale mission :

- Nous vous accompagnerons tout le long de votre séjour pour vous informer de toutes les activités (sportives, shows, concerts et les concours spectaculaires que seul les américains peuvent inventer).
- Une ou deux fois par jour (le matin ou/et en fin d'après-midi) des permanences en français sont assurées par nos accompagnateurs(trices) bilingues, dans le hall de l'hôtel, un grand tableau en français, vous donnera toutes les informations de la journée et du lendemain.
- Vous ne loupez rien et vous pourrez organiser au mieux vos journées. De plus nos accompagnateurs(trices) seront à votre entière disposition pendant toute la durée du voyage, pour vous apporter la liberté et la tranquillité d'esprit nécessaire à la réussite de votre séjour.

Votre mariage à Las Vegas en limousine ou en Harley-Davidson :

Un coup de tête, un vieux fantasme ou l'envie de concrétiser ses rêves les plus fous. Tout est possible et à toute heure. Une cinquantaine de chapelles (sauf les dimanches) y compris celles des grands hôtels, sont ouvertes 24h sur 24, pour proposer des cérémonies qu'on aurait presque du mal à imaginer. Mises à part les féériques décors de cendrillon ou de Cléopâtre, le « must » du kitsch reste encore le grand « classique », pratiqué depuis des décennies, à savoir : se payer un imitateur d'Elvis comme officier de cérémonie.

Programmes et tarifs détaillés sur demande !

VOYAGE SUR MESURE à la Carte

Vous ne trouvez pas votre bonheur dans nos itinéraires pré-établis ? Avec cette formule vous pouvez construire le voyage de votre rêve selon vos critères que ce soit pour votre famille, entre amis ou en groupe.

Plusieurs façons de procéder pour construire le voyage que vous souhaitez :
 Sur notre site www.american-motors-travel.fr dans la rubrique Voyage sur Mesure
 Par email à l'adresse suivante : info@amtpromotion.com
 Par courrier : American Motors Travel 73, avenue Henri Ginoux 92120 Montrouge

Nous mettrons à votre service notre savoir-faire dans l'organisation de voyages et vous apporterons les conseils indispensables à la réussite de votre voyage, de la simple location au périple le plus complexe.

Le plus grand choix de services et prestations pour mieux répondre à vos attentes :

- TRANSPORT AÉRIEN**
Vols réguliers uniquement auprès des plus grandes Cies aériennes européennes et américaines,
- LOCATION DE MOTOS**
(Harley-Davidson, Honda, BMW) et de Trikes répartis sur plus de 40 villes aux USA et au Canada,
- LOCATION D'AUTOS**
avec nos partenaires Alamo, Hertz, Avis, etc. dans la plupart des villes des USA et du Canada,
- LOCATION DE MOTORHOMES**
dans la plupart des villes des USA et du Canada,

Plus de 6.000 hôtels & motels auprès des plus grandes chaînes internationales du monde (Best Western International, Choice Hotels International, Hilton, etc.) **mais aussi les plus grands hôtels de Las Vegas comme le Luxor, le Treasure Island, le Cesar Palace, le New York, le Paris, etc.,**

LOCATION D'UN GPS

pour privilégier les visites et non la route. Nous rentrons toutes les données (étapes, hôtels, points d'intérêts, stations d'essence, etc.) et il vous suffit uniquement de le brancher et bien sûr de l'allumer.

Visites et excursions pour étoffer votre circuit :


- Survols en hélicoptère ou en avion du Grand Canyon,
- Rafting sur le Colorado, balades à cheval ou en 4x4 dans Monument Valley, jet ski ou House Boat sur le Lake Powell,
- Les spectacles exceptionnels de Las Vegas, etc.
- Et pour terminer votre périple, un séjour balnéaire à Hawaii, aux Bahamas ou en Floride, etc.

Vous construisez votre circuit selon vos critères et nous vous construisons vos vacances de rêve !

Mariez-vous à Las Vegas

N'hésitez pas à nous appeler au 01 47 46 09 58 pour organiser des noces de rêves !!!





AMT
AMERICAN MOTORS TRAVEL
AMT PROMOTION SARL
 73, av. H. Ginoux 92120 Montrouge
 Tél. 01.47.46.09.58
 Fax. 01.47.46.14.09
 info@amtpromotion.com
 www.american-motors-travel.fr
 RCS nanterre 441 869 187 00019 - APE 633Z
 Licence 092 02 0015 - RCP Général France
 Garantie Financière APS - IATA 202 58361

www.american-motors-travel.fr