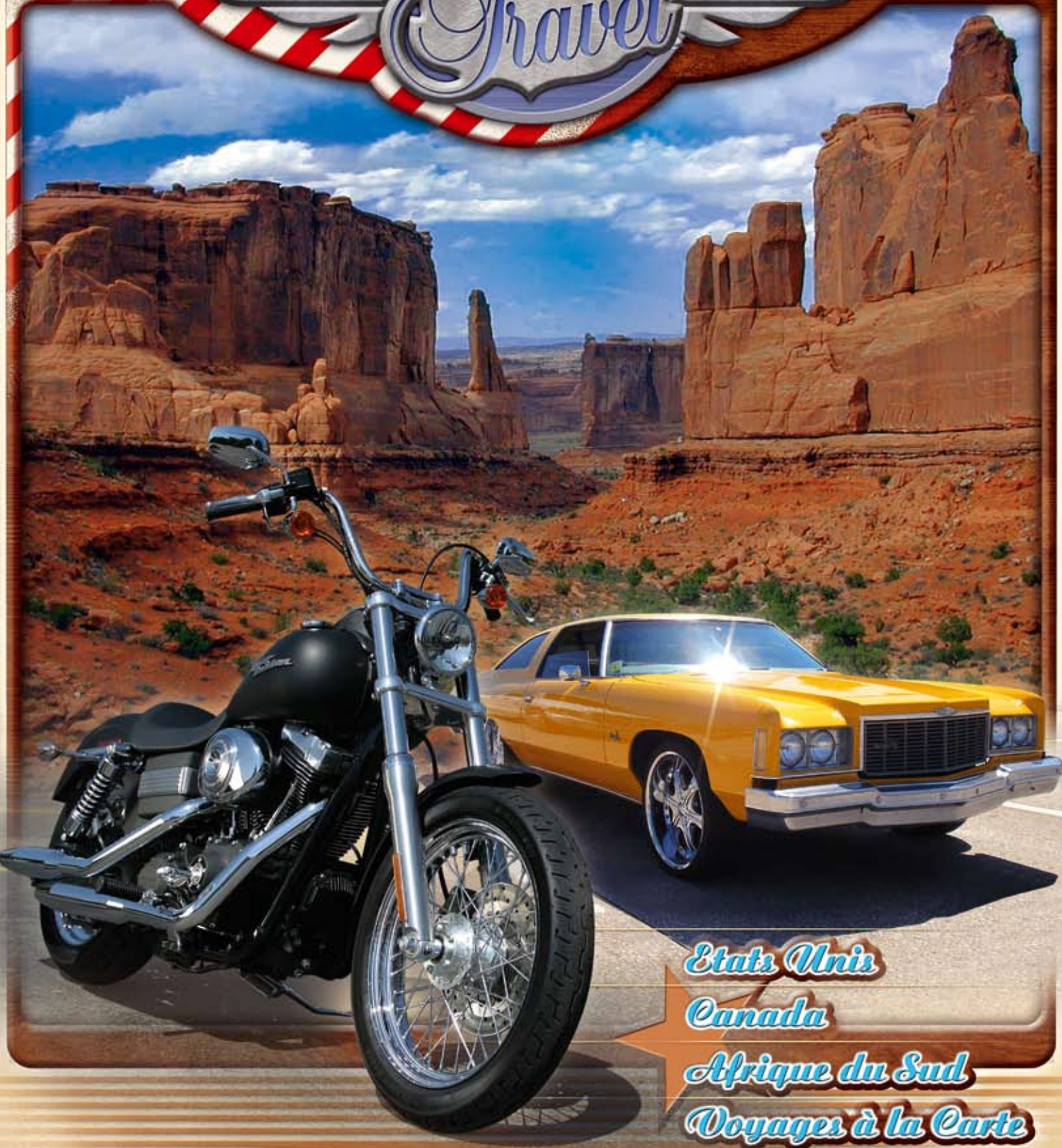


Scream Eagle



AMERICAN MOTORS Travel



Etats Unis
Canada
Afrique du Sud
Voyages à la Carte





AL	Alabama	KY	Kentucky	NJ	New Jersey	VA	Virginia
AR	Arkansas	LA	Louisiana	NM	New Mexico	VT	Vermont
AZ	Arizona	MD	Maryland	NV	Nevada	WA	Washington
CA	California	MA	Massachusetts	NY	New York	WI	Wisconsin
CO	Colorado	ME	Maine	OH	Ohio	WV	West Virginia
CT	Connecticut	MI	Michigan	OK	Oklahoma	WY	Wyoming
DE	Delaware	MN	Minnesota	OR	Oregon	CANADA	
FL	Florida	MO	Missouri	PA	Pennsylvania	AB	Alberta
GA	Georgia	MS	Mississippi	RI	Rhode Island	BC	Colombie Britannique
IA	Iowa	MT	Montana	SC	South Carolina	MB	Manitoba
ID	Idaho	NC	North Carolina	SD	South Dakota	NB	Nouveau-Brunswick
IL	Illinois	ND	North Dakota	TN	Tennessee	ON	Ontario
IN	Indiana	NE	Nebraska	TX	Texas	QC	Québec
KS	Kansas	NH	New Hampshire	UT	Utah	SK	Saskatchewan

INTRODUCTION



American Motors Travel est un producteur (Tour Opérateur) créateur de voyages motorisés qui propose à des passionnés de découverte une autre façon de voyager.

Nous sommes adhérents de l'APS (Association Professionnelle de Solidarité du Tourisme) qui garantit auprès des clients toutes les sommes déposées.

Nous vous assurons une qualité de service irréprochable, la réservation chaque soir des hôtels Best Western et/ou Choice (la plupart avec piscine et petit-déjeuner continental offert), des motos entièrement contrôlées avant chaque utilisation et/ou une voiture des plus grands loueurs « Alamo, Avis, Hertz », un carnet de voyage complet (carnet de route, carte, informations pratiques, guide touristique, etc.) et, si vous le souhaitez, un équipement complet vous sera prêté (casque, bottes et gants)*

Découvrez nos 4 formules qui font notre réputation et notre succès depuis de nombreuses années. Plus que de simples vacances, nous faisons en sorte que nos voyages représentent pour nos clients des rêves qui prennent vie.


- **Circuits et Rencontres :** Le voyage en toute tranquillité en petit groupe de 8 motos et 16 personnes.
 - Formule « **Accompagnée** » pour ceux qui recherchent la convivialité d'un petit groupe (8 motos), avec un véhicule d'accompagnement pour le transport de vos bagages et l'assistance d'un accompagnateur bilingue qui vous fera découvrir sa passion pour l'Amérique profonde. Libre à vous de rouler en groupe, en couple ou en solitaire.
- **Tonique et Dynamique :** Le voyage confort en individuel sur des itinéraires exceptionnels pré-établis, seul, avec des amis ou en famille.
 - Formule « **Mototour** » : des circuits clé en mains, seul ou avec des amis, pour les indépendants désireux de découvrir à leur rythme les grands espaces. C'est vous qui choisissez votre date de départ sur un itinéraire déjà conçu où chaque étape est réservée mais sans accompagnateur.
 - Formule « **Autotour** » : au volant de votre voiture, vous voyagerez en suivant un itinéraire conçu par nos spécialistes pour ne rien manquer avec un carnet de route et des hôtels confortables réservés à chaque étape. Un rêve de liberté absolue !

- **Curieux et Découvreur :** Indépendant, vous évitez les groupes et souhaitez découvrir l'Amérique en liberté selon vos critères.
 - Formule « **Voyage sur Mesure ou à la Carte** » : vous choisissez votre itinéraire, vos étapes, votre date de départ et nous vous construisons vos vacances à moto ou en auto pour découvrir l'Amérique selon vos critères.
- **Passion et Insolite :** Le voyage vers les plus grands événements mécaniques mondiaux, un accompagnateur pour découvrir les lieux insolites.
 - Formule « **Events** » : voyagez vers les plus grands événements mécaniques mondiaux, avec un accompagnateur pour découvrir ces grandes manifestations.

Louer une moto ? Et pourquoi pas !
 Que vous souhaitiez parcourir la Floride au guidon d'une Heritage, faire la Route 66 avec une Road King, visiter les splendides Parcs Nationaux du Grand Ouest sur une Electra Gilde ou une Gold Wing, on s'occupe de tout : votre billet d'avion si vous le souhaitez, la réservation de la moto de votre choix (toute la gamme Harley-Davidson) au départ d'une des 30 villes proposées aux States et au Canada.

Vous pouvez également vous rendre sur notre site Internet www.american-motors-travel.fr: inscription en ligne, paiement sécurisé, demande de Voyage sur Mesure, promotions et dernières nouveautés, informations pratiques et enfin l'ensemble de nos programmes détaillés disponibles au téléchargement gratuit.

En décidant de nous rejoindre, vous optez pour le sérieux et le savoir-faire d'un grand spécialiste.



Notre Concept

- Pas de contraintes d'horaires
- Aucune obligation de se suivre en file indienne
- Ni de s'arrêter à chaque fois qu'un participant le désire ou d'attendre les retardataires
- Pas de perte de temps pour les pleins d'essence en groupe.

SOMMAIRE



"Des kilomètres de bonheur"

Page	Nombre / jours	Nombre / Nuits	N°1 Jours Moto	N°1 Jours Auto	Pays	Circuit	Meilleure Période
04	10	8	7	8	Etats-Unis	Florida Tours	De l'automne au Printemps
05	9	7	6	7	Etats-Unis	Magie du Sud Tours	Toute l'année
06	10	8	7	8	Etats-Unis	Jackpot Tours	Du printemps à l'automne
07	13	11	10	11	Etats-Unis	The Big Circle Tours	Du printemps à l'automne
08	15	13	12	13	Etats-Unis	California Tours	Du printemps à l'automne
09	17	15	14	15	Etats-Unis	American Dream Tours	Du printemps à l'automne
10	15	13	12	13	Etats-Unis	Sturgis Tours	Juin, Juillet, Août et Septembre
11	15	13	12	13	Etats-Unis	Far West Tours	Juin, Juillet, Août et Septembre
12						Carte Générale des Circuits	
13						Carte Générale des Circuits	
14	15/17	13/15	12/14	13/15	Etats-Unis	Route 66 & 66 Relax	Juin, Juillet, Août et Septembre
15	15	15	14	15	Etats-Unis	Route 66 & Parcs Nat.	Juin, Juillet, Août et Septembre
16	15	13	12	13	Etats-Unis	Route du Blues Tours	Juin, Juillet, Août et Septembre
17	14	12	11	12	Etats-Unis	Route du Sud Tours	Toute l'année
18	14	12	11	12	Etats-Unis	Pacific Coast Tours	Du printemps à l'automne
19	16	14	12	-	Canada	D'un Océan à l'Autre	Juillet, Août et Septembre
20	12	10	8	-	Canada	Québec, Grandeur Nature	Juin, Juillet, Août et Septembre
21	14	11	11	-	Afrique du Sud	Kruger Park Tours	Printemps et Automne
22	13	10	10	-	Afrique du Sud	Route 62 Tours	Hiver et Printemps



Alors donnez des ailes à vos rêves! Entrez dans la légende!



- Miami Beach, FL
- Everglades Nat'l Park, FL
- Naples, FL
- Fort Myers, FL
- Orlando, FL
- Daytona Beach, FL
- Cap Canaveral, FL
- Palm Beach, FL
- Key West, FL
- Key Largo, FL
- Miami Beach, FL



- Miami Beach, FL
- Everglades Nat'l Park, FL
- Naples, FL
- Fort Myers, FL
- Saint Petersburg, FL
- La Baie de Tampa, FL
- Crystal River, FL
- Apalachicola, FL
- Pensacola, FL
- Mobile, AL
- Pascagoula, MS
- Biloxi, MS
- Gulfport, MS
- New Orleans, LA



Une balade à travers l'Etat du Soleil «The Sunshine State» pour découvrir un monde de contrastes. Des plages de sable blanc de l'Océan Atlantique à la douceur de vivre du Golfe du Mexique et des marais mystérieux des Everglades au paradis tropical des Keys : une excellente manière de briser la monotonie d'un long et triste hiver.

J.1 Paris > Miami, FL

Envol à destination de Miami et arrivée en début de soirée. En formule « Autotour », prise du véhicule à l'aéroport. Logement à l'hôtel Comfort Inn & Suites Miami Airport.

J.2 Miami, FL

Le matin, transfert chez le loueur et prise des motos. Vérification du parcours et informations sur le voyage. Journée consacrée à la visite de Miami, « la ville la plus exaspérante, la plus exaltante et la plus vivante du monde », avec ses célèbres quartiers : Art Deco Historic District, avec ses petits hôtels et ses immeubles résidentiels réalisés entre 1920 et 1940, une pittoresque enclave figurant depuis 1979 à l'inventaire national des quartiers historiques américains, Coral Gables, le plus impressionnant et le plus réussi des projets résidentiels édifiés lors de la grande poussée immobilière des années 1920 et Coconut Grove, un pittoresque village évoquant tout le charme des tropiques, avec sa luxuriante végétation et ses immenses figuiers banians. Logement à l'hôtel Comfort Inn & Suites Miami Airport.

J.3 Miami > Parc National des Everglades > Naples > Fort Myers, FL - 148 miles / 238 km

Route vers Naples avec la traversée du Parc National des Everglades. Mais pour admirer la beauté de ce refuge naturel avec ses alligators, ses nombreuses espèces d'oiseaux et d'insectes, il vous faudra prendre un « airboat » : sensations assurées. Arrivée à Naples, visite du vieux quartier historique qui offre, le long de ses rues bordées de palmiers, des boutiques de luxe et des restaurants. Logement à l'hôtel Quality Inn.

J.4 Fort Myers > Orlando, FL - 203 miles / 327 km

Découverte de Fort Myers qui s'étend le long des berges sinueuses de la paisible rivière Caloosahatchee. Continuation par les plages de Longboat Key jusqu'à Bradenton. Arrêt photo devant l'impressionnant Skyway Bridge, le gigantesque pont suspendu qui ferme la baie de Tampa. Arrivée à Orlando. Le soir, nous vous conseillons absolument d'aller dîner au Race Rock Cafe (surprise !). Logement à l'hôtel Quality Inn At International Drive.

J.5 Orlando > Daytona Beach, FL - 55 miles / 88 km

Découverte d'Orlando et de ses très nombreux parcs d'attractions. Route vers Daytona Beach. Mondialement connue pour ses épreuves automobiles et ses courses de motos, la ville offre une impressionnante plage de sable blanc longue de 37km accessible aux véhicules. Logement à l'hôtel Best Western La Playa Resort.

J.6 Daytona Beach > Cap Canaveral > West Palm Beach, FL - 194 miles / 312 km

Départ pour Cap Canaveral avec ses orangeries, ses marais côtiers et ses plages encore vierges à la faune et à la flore abondantes. Cette avancée sur l'Atlantique du cordon littoral abrite aussi le cœur du programme spatial américain. Sur un fond de paysages primitifs, à la lisière de la plus grande réserve naturelle de la côte Est de la Floride, c'est là que se développent les technologies les plus avancées. Découverte du centre spatial Kennedy Space Center à Cap Canaveral. Après la visite, continuation vers Palm Beach. Célèbre dans le monde entier, elle est la station balnéaire privilégiée des milliardaires américains. Logement à l'hôtel Comfort Inn Palm Beach Lakes.

J.7 Palm Beach > Key West, FL - 231 miles / 372km

Route plein sud vers les Keys. En cours de route, visite de Fort Lauderdale, surnommé la « Venise de l'Amérique ». Traversée rapide de Miami avant d'aborder le chapelet d'îlots coralliens (42 ponts) des Florida Keys. Arrivée à Key West. C'est la ville la plus au sud des USA où le climat, la végétation tropicale et les anciennes demeures évoquent des histoires de pirates et d'auteurs célèbres comme Ernest Hemingway. Le soir, avant de dîner dans les bars à musique, vous pourrez assister aux extraordinaires couchers de soleil. Logement à l'hôtel Comfort Inn.

J.8 Key West > Key Largo > Miami, FL - 161 miles / 259 km

Route vers Miami. Arrêt à Islamorada où vous pourrez aller au Theater of the Sea pour assister à des spectacles de dauphins, otaries, etc. C'est un Seaworld miniature mais sympathique avec requins, tortues, etc. Puis Coral Reef à Key Largo est un parc naturel avec des bateaux à fonds de verre et plongée libre ou bouteille. Logement à l'hôtel Comfort Inn & Suites Miami Airport.

J.9 Miami > Paris

Remise de la moto ou de l'auto. Transfert à l'aéroport de Miami. Envol à destination de Paris.

J.10 Paris

Arrivée dans la matinée à l'aéroport de Roissy Charles de Gaulle.

J.1 Paris > Miami, FL

Envol à destination de Miami et arrivée en début de soirée. En formule « Autotour », prise du véhicule à l'aéroport. Logement à l'hôtel Comfort Inn & Suites Miami Airport.

J.2 Miami, FL

Le matin, transfert chez le loueur et prise des motos. Vérification du parcours et informations sur le voyage. Journée consacrée à la visite de Miami, « la ville la plus exaspérante, la plus exaltante et la plus vivante du monde », avec ses célèbres quartiers : Art Deco Historic District, avec ses petits hôtels et ses immeubles résidentiels réalisés entre 1920 et 1940, une pittoresque enclave figurant depuis 1979 à l'inventaire national des quartiers historiques américains, Coral Gables, le plus impressionnant et le plus réussi des projets résidentiels édifiés lors de la grande poussée immobilière des années 1920 et Coconut Grove un pittoresque village évoquant tout le charme des tropiques, avec sa luxuriante végétation et ses immenses figuiers banians. Logement à l'hôtel Comfort Inn & Suites Miami Airport.

J.3 Miami > Parc National des Everglades > Naples > Fort Myers, FL - 148 miles / 238 km

Route vers Naples avec la traversée du Parc National des Everglades. Mais pour admirer la beauté de ce refuge naturel avec ses alligators, ses nombreuses espèces d'oiseaux et d'insectes, il vous faudra prendre un « airboat » : sensations assurées. Arrivée à Naples, visite du vieux quartier historique qui offre, le long de ses rues bordées de palmiers, des boutiques de luxe et des restaurants. Logement à l'hôtel Quality Hotel Historic District.

J.4 Fort Myers > Saint Petersburg > Baie de Tampa > Crystal River, FL - 187 miles / 301 km

Découverte de Fort Myers qui s'étend le long des berges sinueuses de la paisible rivière Caloosahatchee. Continuation par les plages de Longboat Key jusqu'à Bradenton. Arrêt photo devant l'impressionnant Skyway Bridge, le gigantesque pont suspendu qui ferme la baie de Tampa. Arrivée à Crystal River. Logement à l'hôtel Best Western Crystal River Resort.

J.5 Crystal River > Apalachicola, FL - 218 miles / 351 km

Apalachicola est une charmante ville sur une partie de la côte du Golfe du Mexique des plus naturelles et authentiques. En effet, à Apalachicola ainsi qu'à Saint George Island et Eastpoint, vous pourrez profiter de plages et de baies très protégées par l'Etat. Un véritable havre de paix loin des hordes de touristes à mi-chemin de votre voyage. Logement à l'hôtel Best Western Apalach Inn.

J.6 Apalachicola > Fort Walton Beach > Pensacola, FL - 162 miles / 261 km

Pensacola, surnommée « la ville aux cinq drapeaux », aura de quoi vous émerveiller. En vous promenant dans la vieille ville, appelée Old Pensacola, vous passerez par de très belles maisons de bois (certaines sont victoriennes, d'autres plutôt coloniales) ainsi que de petits immeubles dotés de ravissants balcons en fer forgé. Enfin vous ne pourrez absolument pas manquer un passage par Pensacola Beach (située sur Santa Rosa Island) qui compte parmi les plus belles plages du Golfe. Logement à l'hôtel Comfort Inn.

J.7 Pensacola > Mobile, AL > Pascagoula, MS > Biloxi, MS > Gulfport, MS > New Orleans, LA - 204 miles/328 km

Visite de la Nouvelle Orléans. Le French Quarter, appelé aussi le Vieux Carré (bien qu'il ait la forme d'un rectangle), est le quartier historique de la Nouvelle Orléans. Le soir, vous pourrez si vous le désirez écouter du Jazz dans le quartier de Preservation Hall, berceau de cette musique. Point commun avec Las Vegas, la ville reste active toute la nuit, et comme elle, c'est une des rares à ne pas imposer d'heure de fermeture aux différents établissements. Logement à l'hôtel Quality Inn & Suites Saint Charles.

J.8 New Orleans > Paris

Remise de la moto ou de l'auto. Transfert à l'aéroport de New Orleans. Envol à destination de Paris.

J.9 Paris

Arrivée dans la matinée à l'aéroport de Roissy Charles de Gaulle.

Nous vous invitons à traverser l'Etat du Soleil. «The Sunshine State», pour terminer en apothéose à New Orleans. Les bains de soleil au bord de l'Océan Atlantique, le mystère des Everglades, et une journée de route passant par 4 états : la Floride, l'Alabama, le Mississippi pour finalement retrouver l'authenticité et la musique de la Louisiane. Vous avez la possibilité de prolonger votre circuit par les voyages «Route du Blues Tours» ou «Route du Sud Tours».



Points Forts :

Miami Beach qui n'est autre que l'endroit le plus « in » de Floride, les Everglades avec leurs airboats et le Quartier Français à la Nouvelle Orléans.

Conseils :

Choisir l'option « Extension à Key West » pour découvrir le charme inimitable de cette ville ainsi que la route qui vous y mène à travers toutes les Keys Islands. A partir de la Nouvelle Orléans, vous pouvez continuer votre chevauchée à travers les Etats-Unis par notre « Route du Blues Tour » ou notre « Route du Sud Tour ».



Plus

Points Forts :

Miami Beach, l'endroit le plus « in » de Floride, les Everglades avec leurs airboats, Daytona Beach « la Mecque des Motards » et la route de Miami aux Keys.

Conseils :

Ajouter une nuit ou plusieurs à Key West pour découvrir les Everglades en bateau, et/ou à Miami pour faire du jet ski dans les canaux.



Las Vegas, NV
Zion Nat'l Park, UT
Bryce Canyon Nat'l Park, UT
Kodachrome Basin, UT
Natural Bridges Nat'l Park, UT
Monument Valley, AZ
Grand Canyon Nat'l Park, AZ
Route 66
Kingman, AZ
Oatman, AZ
Las Vegas, NV



Un cocktail de plaisirs que seule l'Amérique sait offrir ! La ville de tous les plaisirs, paysages et traversées de grands espaces, avec des étapes de 350 km maximum pour découvrir les plus beaux parcs nationaux du monde.

J.1 Paris > Las Vegas, NV

Envol à destination de Las Vegas et arrivée en début de soirée. En formule « Autotour », prise du véhicule à l'aéroport. Logement à l'hôtel Best Western Mc Carran Inn.

J.2 Las Vegas, NV

Le matin, transfert chez le loueur et prise des motos. Vérification du parcours et informations sur le voyage. Las Vegas, « la ville qui ne dort jamais » et dont les casinos couronnés de néons illuminent les nuits ! Las Vegas réunit 12 des 13 plus grands hôtels du monde et des attractions à couper le souffle. Elle est le temple du jeu, de l'argent, du Kitch, mais nous vous ferons aussi découvrir ses alentours: Valley of Fire, Red Rock Canyon,... Logement à l'hôtel Best Western Mc Carran Inn.

J.3 Las Vegas > Zion Nat'l Park > Mount Carmel, UT - 190 miles / 306 km

Départ très tôt le matin vers Zion National Park via Hurricane. Arrivée à Springdale où une route sinueuse et étroite de 30 km vous mène à travers le parc, longeant la puissante Virgin River qui sculpte depuis des millions d'années les roches en grès. Logement à l'hôtel Best Western East Zion Thunderbird Lodge.

J.4 Mount Carmel > Bryce Canyon Nat'l Park > Kodachrome Basin > Torrey, UT - 161 miles / 259 km

Départ à nouveau tôt pour Torrey, via Red Canyon, Bryce Canyon et Kodachrome Basin. Juste avant d'arriver à Bryce Canyon, on trouve Red Canyon qui lui aussi dévoile de superbes roches rouges érodées. Arrivée à Bryce Canyon National Park et direction « Rainbow Point » (2.775 m) son point le plus haut. Continuation vers Tropic avec un petit détour par Kodachrome Basin, ensemble de dunes multicolores. Puis départ vers Torrey en passant par Escalante et Boulder. Logement à l'hôtel Best Western Capitol Reef Resort.

J.5 Torrey > Capitol Reef Nat'l Park > Natural Bridges Nat'l Park > Blanding, UT - 152 miles / 245 km

Le matin, traversée de Capitol Reef National Park par une route panoramique et sinueuse qui suit les méandres de la Fremont River, dominée par des dômes majestueux et des falaises aux couleurs vives. Arrêt pour admirer les formations rocheuses spectaculaires de Chimney Rock et Castle. Direction Natural Bridges National Park (Ponts Naturels) situé au sud-est de l'Utah, avec la traversée du Colorado. Logement à l'hôtel Comfort Inn.

J.6 Blanding > Monument Valley > Grand Canyon, AZ - 245 miles / 394 km

Départ à l'aube pour Monument Valley où le jeu des couleurs variant du rose au violet est immanquable aux lever et coucher du soleil. C'est le paysage le plus célèbre de l'Ouest Américain. Logement à l'hôtel Quality Inn & Suites Canyon Plaza.

J.7 Grand Canyon > Route 66 > Kingman, AZ - 191 miles / 307 km

Le matin, visite de Grand Canyon National Park, un véritable labyrinthe de canyons, de fissures et de gorges. Les couches sédimentaires multicolores varient suivant l'angle du soleil. Continuation vers Williams à partir de laquelle nous vous ferons découvrir la route la plus mythique des Etats-Unis: la Route 66. Logement à l'hôtel Quality Inn Route 66.

J.8 Kingman > Oatman > Las Vegas, NV - 153 miles / 246 km

Le matin, départ pour Oatman, située au cœur des Black Mountains. Oatman était le dernier obstacle avant la Californie. L'après-midi, direction Las Vegas. Logement à l'hôtel Best Western Mc Carran Inn.

J.9 Las Vegas > Paris

Le matin, remise de la moto ou de l'auto. Transfert à l'aéroport de Las Vegas. Envol à destination de Paris.

J.10 Paris

Arrivée dans la matinée à l'aéroport de Roissy Charles de Gaulle.

J.1 Paris > Las Vegas, NV

Envol à destination de Las Vegas et arrivée en début de soirée. En formule « Autotour », prise du véhicule à l'aéroport. Logement à l'hôtel Best Western Mc Carran Inn.

J.2 Las Vegas, NV

Le matin, transfert chez le loueur et prise des motos. Vérification du parcours et informations sur le voyage. Las Vegas, « la ville qui ne dort jamais » et dont les casinos couronnés de néons illuminent les nuits ! Las Vegas réunit 12 des 13 plus grands hôtels du monde et des attractions à couper le souffle. Elle est le temple du jeu, de l'argent, du Kitch, mais nous vous ferons aussi découvrir ses alentours: Valley of Fire, Red Rock Canyon,... Logement à l'hôtel Best Western Mc Carran Inn.

J.3 Las Vegas > Zion Nat'l Park > Mount Carmel, UT - 190 miles / 306 km

Départ très tôt le matin vers Zion National Park via Hurricane. Arrivée à Springdale où une route sinueuse et étroite de 30 km vous mène à travers le parc, longeant la puissante Virgin River qui sculpte depuis des millions d'années les roches en grès. Logement à l'hôtel Best Western East Zion Thunderbird Lodge Resort.

J.4 Mount Carmel > Bryce Canyon Nat'l Park > Kodachrome Basin > Torrey, UT - 161 miles / 259 km

Départ à nouveau tôt pour Torrey, via Red Canyon, Bryce Canyon et Kodachrome Basin. Juste avant d'arriver à Bryce Canyon, on trouve Red Canyon qui lui aussi dévoile de superbes roches rouges érodées. Arrivée à Bryce Canyon National Park et direction « Rainbow Point » (2.775 m) son point le plus haut. Continuation vers Tropic avec un petit détour par Kodachrome Basin, ensemble de dunes multicolores. Puis départ vers Torrey en passant par Escalante et Boulder. Logement à l'hôtel Best Western Capitol Reef Resort.

J.5 Torrey > Capitol Reef Nat'l Park > Arches Nat'l Park > Moab, UT - 156 miles / 251 km

Le matin, traversée de Capitol Reef National Park par une route panoramique et sinueuse qui suit les méandres de la Fremont River, dominée par des dômes majestueux et des falaises aux couleurs vives. Arrêt pour admirer les formations rocheuses spectaculaires de Chimney Rock et Castle. Logement à l'hôtel Comfort Suites.

J.6 Moab > Mesa Verde Nat'l Park > Cortez, CO - 115 miles / 185 km

Le matin, départ pour Arches National Park et direction Windows Section, connue pour ses arches superbes (dont la Double Arch). Puis départ pour Canyonlands National Park qui a une grande variété de formations géologiques et le très grand avantage d'être épargné des hordes de touristes. Logement à l'hôtel Best Western Turquoise Inn & Suites.

J.7 Cortez > Natural Bridges Nat'l Park > Blanding, UT - 152 miles / 245 km

Le matin, visite de Mesa Verde National Park (Plateau Verdoyant) occupé par les indiens Anasazis. Les ruines d'anciennes villes à flanc de falaise sont nombreuses dans le parc. Retour dans l'Utah, le long de la rivière San Juan, en découvrant la Valley of Gods. Continuation vers Natural Bridges National Park (formations de ponts naturels), avec la traversée du Colorado. Logement à l'hôtel Comfort Inn.

J.8 Blanding > Monument Valley > Lake Powell > Page, AZ - 245 miles / 394 km

Départ à l'aube pour Monument Valley où le jeu des couleurs variant du rose au violet est immanquable aux lever et coucher du soleil. C'est le paysage le plus célèbre de l'Ouest Américain. Puis le Lake Powell. Immense lac artificiel, ses eaux lumineuses bordent des formations rocheuses dont le joyau est Rainbow Bridge. Logement à l'hôtel Best Western Arizonain.

J.9 Page > Lake Powell > Grand Canyon, AZ - 245 miles / 394 km

Au Lake Powell, le mariage de l'eau et de la pierre est si harmonieux, surtout aux coucher et lever du soleil, qu'on ressent que ce paysage existe depuis l'aube des temps. L'après-midi, continuation vers le Grand Canyon. Arrivée avant la tombée de la nuit pour une autre vue exceptionnelle au coucher du soleil. Logement à l'hôtel Quality Inn & Suites Canyon Plaza.

J.10 Grand Canyon > Route 66 > Kingman, AZ - 191 miles / 307 km

Le matin, visite de Grand Canyon National Park, un véritable labyrinthe de canyons, de fissures et de gorges. Les couches sédimentaires multicolores varient suivant l'angle du soleil. Continuation vers Williams à partir de laquelle nous vous ferons découvrir la route la plus mythique des Etats-Unis: la Route 66. Logement à l'hôtel Quality Inn Route 66.

J.11 Kingman > Oatman > Las Vegas, NV - 153 miles / 246 km

Le matin, départ pour Oatman, située au cœur des Black Mountains. Oatman était le dernier obstacle avant la Californie. L'après-midi, direction Las Vegas. Logement à l'hôtel Best Western Mc Carran Inn.

J.12 Las Vegas > Paris

Le matin, remise de la moto ou de l'auto. Transfert à l'aéroport de Las Vegas. Envol à destination de Paris.

J.13 Paris

Arrivée dans la matinée à l'aéroport de Roissy Charles de Gaulle.

Las Vegas, NV
Zion Nat'l Park, UT
Red Canyon, UT
Bryce Canyon Nat'l Park, UT
Kodachrome Basin, UT
Capitol Reef Nat'l Park, UT
Arches Nat'l Park, UT
Canyonlands Nat'l Park, UT
Mesa Verde Nat'l Park, CO
Monument Valley, AZ
Lake Powell, AZ
Grand Canyon Nat'l Park, AZ
Route 66
Black Mountains, AZ
Oatman, AZ
Las Vegas, NV

Vivez avec émotion les grandes passions de l'Ouest Américain ! Aucune photo, aucune parole, aucun superlatif ne font justice à l'incomparable beauté et à la grande diversité des sites de l'Ouest Américain. Son immense popularité vient des contrastes de ses villes, de ses parcs nationaux, de ses paysages et de son climat.



Plus

Points Forts :

Des parcs nationaux très peu visités: Kodachrome Basin, Capitol Reef et Natural Bridges Nat'l Park, qui méritent vraiment le détour. Des étapes dépassant rarement plus de 300 km pour une découverte approfondie des parcs, du temps pour flâner et faire du shopping.

Conseils :

Ajouter une journée à Monument Valley pour une balade à cheval et/ou à Grand Canyon pour faire du rafting sur le Colorado.



Plus

Points Forts :

Kodachrome Basin, la traversée de Capitol Reef, le coucher du soleil sur Arches et sur Monument Valley, la route pour redécouvrir l'ambiance de « Thelma & Louise » dans la Vallée des Dieux, l'ambiance cowboy à Oatman et la dernière soirée à Las Vegas.

Conseils :

Ajouter une journée au Lake Powell pour une balade en jet ski ou en bateau et/ou à Canyonlands pour une balade inoubliable dans les gorges en 4x4.

Itinéraire

- Los Angeles, CA
- Santa Monica, CA
- Beverly Hills, CA
- Joshua Tree Nat'l Park, CA
- Désert de Mojave, CA
- Route 66
- Kingman, AZ
- Oatman, AZ
- Seligman, AZ
- Williams, AZ
- Grand Canyon Nat'l Park, AZ
- Monument Valley, AZ
- Lake Powell, AZ
- Zion Nat'l Park, UT
- Las Vegas, NV
- Vallée de la Mort, CA
- Séquoia Nat'l Park, CA
- Yosemite Nat'l Park, CA
- San Francisco, CA
- Pacific Coast Highway, CA
- Monterey, CA
- Carmel, CA
- Morro Bay, CA
- Santa Barbara, CA
- Santa Monica, CA
- Los Angeles, CA

- Los Angeles, CA
- Beverly Hills, CA
- Joshua Tree Nat'l Park, CA
- Désert de Mojave, CA
- Route 66
- Kingman, AZ
- Oatman, AZ
- Route 66
- Grand Canyon Nat'l Park, AZ
- Monument Valley, AZ
- Natural Bridges Nat'l Park, UT
- Valley of Gods, UT
- Arches Nat'l Park, UT
- Kodachrome Basin, UT
- Bryce Canyon Nat'l Park, UT
- Red Canyon, UT
- Zion Nat'l Park, UT
- Las Vegas, NV
- Vallée de la Mort, CA
- Séquoia Nat'l Park, CA
- Yosemite Nat'l Park, CA
- San Francisco, CA
- Pacific Coast Highway, CA
- Monterey, CA
- Carmel, CA
- Morro Bay, CA
- Santa Barbara, CA
- Santa Monica, CA
- Los Angeles, CA

La magie du Grand Ouest. Au départ de Los Angeles, 12 jours de chevauchée fantastique pour découvrir les splendeurs naturelles des parcs nationaux et vivre le rêve californien. Paysages en Technicolor, poussière, chaleur, avant de retrouver la fraîcheur de la Sierra Nevada.

The Best Of avec 14 jours de chevauchée fantastique pour découvrir des paysages forgés pendant des milliers d'années, les plus beaux parcs nationaux et une partie de la Route 66 pour terminer en apothéose sur la Pacific Coast Highway après une journée inoubliable à San Francisco.

J1 Paris > Los Angeles, CA
Envol à destination de Los Angeles et arrivée en début de soirée. En formule « Autotour », prise du véhicule à l'aéroport. Logement à l'hôtel Best Western Airport Plaza Inn.

J2 Los Angeles, CA
Le matin, transfert chez le loueur et prise des motos. Vérification du parcours et informations sur le voyage. Visite de la plage de Santa Monica, Pacific Palisades, le très long Sunset Boulevard, Beverly Hills et ses villas archi-luxeuses, Hollywood Boulevard et l'allée des Stars pour finir sur la délirante Venice Beach. Logement à l'hôtel Best Western Airport Plaza Inn.

J3 Los Angeles > Palm Springs, CA - 114 miles / 183 km
Le matin départ pour Palm Springs, une véritable oasis créée grâce au détournement des eaux du Colorado. Visite du célèbre Aerial Tramway: un téléphérique vertigineux qui grimpe à près de 2.000 m d'altitude le long du Mt San Jacinto. Continuation vers Joshua Tree Park réputé pour sa magnifique réserve naturelle. Logement à l'hôtel Best Western Inn At Palm Springs.

J4 Palm Springs > Kingman, AZ - 244 miles / 383 km
Départ vers Kingman. Traversée du désert de Mojave vers Amboy, ville fantôme, sur l'une des parties méconnues de la Route 66. Halte au Roy's Café, joyau de la 66. Logement à l'hôtel Quality Inn Route 66.

J5 Kingman > Grand Canyon, AZ - 192 miles / 309 km
Le matin départ pour Oatman, au cœur des Black Mountains. En chemin, des virages et des ravins à vous couper le souffle. Oatman était le dernier véritable obstacle avant la Californie. Route sur la 66 avec ses villes historiques : Kingman, Hackberry et Seligman. Arrêt à Williams aussi pour découvrir les boutiques d'art indien. Logement à l'hôtel Quality Inn & Suites Canyon Plaza.

J6 Grand Canyon > Monument Valley > Kayenta, AZ - 155 miles / 249 km
Grand Canyon National Park est un véritable labyrinthe de canyons, de fissures et de gorges érodées dans la roche. Les couches sédimentaires multicolores varient suivant l'angle du soleil et les immenses parois de grès et de calcaire surplombent de près de 1.000 m la rivière Colorado, qui serpente au fond de la vallée. Logement à l'hôtel Best Western Wetherill Inn.

J7 Kayenta > Mount Carmel, UT - 191 miles / 307 km
Départ à l'aube pour Monument Valley où le jeu des couleurs variant du rose au violet est immanquable aux lever et coucher du soleil. C'est le paysage le plus célèbre de l'Ouest Américain. Puis le Lake Powell. Immense lac artificiel, ses eaux lumineuses bordent des formations rocheuses dont le joyau est Rainbow Bridge. Logement à l'hôtel Best Western East Zion Thunderbird Lodge.

J8 Mount Carmel > Las Vegas, NV - 190 miles / 306 km
Las Vegas, « la ville qui ne dort jamais » et dont les casinos couronnés de néons illuminent les nuits ! Las Vegas réunit 12 des 13 plus grands hôtels du monde et des attractions à couper le souffle. Elle est le temple du jeu, de l'argent, du Kitch, mais nous vous ferons aussi découvrir ses alentours: Valley of Fire, Red Rock Canyon,... Logement à l'hôtel Best Western Nellis Motor Inn.

J9 Las Vegas > Bishop, CA - 262 miles / 422 km
Départ à l'aube, pour arriver avant les grandes chaleurs, vers le point le plus bas du monde, Death Valley National Monument. Véritable vision de l'Enfer, la Vallée de la Mort offre le spectacle d'une région brûlée par le soleil mais d'une incroyable diversité: montagnes et mers de sel, canyons et cactus, palmeraies et dunes, ... Logement à l'hôtel Best Western Bishop Holiday Spa Lodge.

J10 Bishop > Modesto, CA - 207 miles / 333 km
Le matin, petite incursion dans Séquoia National Park. Puis direction Yosemite National Park, en passant par la partie est de la Sierra Nevada. Découverte des fameux Séquoias géants ainsi que des cascades de Yosemite Falls et Half Dome et du célèbre Wawona Tunnel Tree qui laissait passer la route à travers son tronc. Logement à l'hôtel Best Western Town House Lodge.

J11 Modesto > San Francisco, CA - 91 miles / 146 km
Route vers la baie de San Francisco. Balade dans les rues en pente avec Lombard Street, le quartier chinois, Fisherman's Warf (l'ancien port), le cable-car et le Golden Gate Bridge au coucher du soleil. Une superbe cité avec des maisons de style victorien aux couleurs pastel sur les pentes abruptes de ses collines. Logement à l'hôtel Best Western Americana.

J12 San Francisco > Morro Bay, CA - 240 miles / 386 km
Le matin, départ tôt vers Morro Bay. Vous prendrez la Pacific Coast Highway, l'une des plus belles routes du monde, qui serpente le long de la côte au bord des falaises vertigineuses qui surplombent la mer. Cette route du littoral californien traverse des villes comme Santa Cruz, Monterey, Carmel, Big Sur, et San Simeon. Logement à l'hôtel Best Western San Marcos Inn.

J13 Morro Bay > Los Angeles, CA - 198 miles / 319 km
Le matin, continuation sur la Pacific Coast Highway pour arriver à Los Angeles en début de soirée et, pour les plus courageux, découvrir Los Angeles «By Night». Logement à l'hôtel Best Western Airport Plaza Inn.

J14 Los Angeles > Paris
Le matin, remise de la moto ou de l'auto. Transfert à l'aéroport de Los Angeles. Envol à destination de Paris.

J15 Paris
Arrivée dans la matinée à l'aéroport de Roissy Charles de Gaulle.

J1 Paris > Los Angeles, CA
Envol à destination de Los Angeles et arrivée en début de soirée. En formule « Autotour », prise du véhicule à l'aéroport. Logement à l'hôtel Best Western Airport Plaza Inn.

J2 Los Angeles, CA
Le matin, transfert chez le loueur et prise des motos. Vérification du parcours et informations sur le voyage. Visite de la plage de Santa Monica, Pacific Palisades, le très long Sunset Boulevard, Beverly Hills et ses villas archi-luxeuses, Hollywood Boulevard et l'allée des Stars pour finir sur la délirante Venice Beach. Logement à l'hôtel Best Western Airport Plaza Inn.

J3 Los Angeles > Palm Springs, CA - 114 miles / 183 km
Départ pour Palm Springs, une véritable oasis créée grâce au détournement des eaux du Colorado, puis visite de Joshua Tree Park réputé pour sa réserve naturelle. Logement à l'hôtel Best Western Inn at Palm Springs.

J4 Palm Springs > Kingman, AZ - 244 miles / 383 km
Départ vers Kingman. Traversée du désert de Mojave vers Amboy, ville fantôme, sur l'une des parties méconnues de la Route 66. Halte au Roy's Café, joyau de la 66. Logement à l'hôtel Quality Inn Route 66.

J5 Kingman > Grand Canyon, AZ - 192 miles / 309 km
Le matin départ pour Oatman, au cœur des Black Mountains. Route sur la 66 avec ses villes historiques : Kingman, Hackberry, Seligman et Williams. Logement à l'hôtel Quality Inn & Suites Canyon Plaza.

J6 Grand Canyon > Kayenta, AZ - 245 miles / 394 km
Grand Canyon National Park est un véritable labyrinthe de canyons, de fissures et de gorges érodées dans la roche. Les couches sédimentaires multicolores varient suivant l'angle du soleil et les immenses parois de grès et de calcaire surplombent de près de 1.000 m la rivière Colorado, qui serpente au fond de la vallée. Logement à l'hôtel Best Western Wetherill Inn.

J7 Kayenta > Moab, UT - 177 miles / 285 km
Départ à l'aube pour Monument Valley, le paysage le plus célèbre de l'Ouest Américain. Vous découvrirez la Valley of Gods, dont les sculptures de pierre ont servis de décors à certaines scènes de « Thelma et Louise ». Continuation sur Natural Bridges Nat'l Park, au sud-est de l'Utah, avec la traversée du Colorado. Logement à l'hôtel Comfort Suites.

J8 Moab > Torrey, UT - 156 miles / 251 km
Pour les téméraires, départ vers Arches National Park pour assister au lever du soleil sur Windows Section. Route vers Torrey par Capitol Reef National Park. Logement à l'hôtel Best Western Capitol Reef Resort.

J9 Torrey > Mount Carmel, UT - 161 miles / 259 km
En route pour Mount Carmel, détour par Kodachrome Basin, ensemble de dunes multicolores entourées de falaises. Continuation vers Bryce Canyon National Park et direction « Rainbow Point » (2.775 m) le point le plus haut où vous découvrirez ses superbes cheminées de grès coloré. Après Bryce on découvre Red Canyon. Logement à l'hôtel Best Western East Zion Thunderbird Lodge.

J10 Mount Carmel > Las Vegas, NV - 190 miles / 306 km
Las Vegas, « la ville qui ne dort jamais » et dont les casinos couronnés de néons illuminent les nuits ! Las Vegas réunit 12 des 13 plus grands hôtels du monde et des attractions à couper le souffle. Elle est le temple du jeu, de l'argent, du Kitch, mais nous vous ferons aussi découvrir ses alentours: Valley of Fire, Red Rock Canyon,... Logement à l'hôtel Best Western Nellis Motor Inn.

J11 Las Vegas > Bishop, CA - 262 miles / 422 km
Départ à l'aube, pour arriver avant les grandes chaleurs, vers le point le plus bas du monde Death Valley National Monument. Véritable vision de l'Enfer, la Vallée de la Mort offre le spectacle d'une région brûlée par le soleil mais d'une beauté époustouflante. Logement à l'hôtel Best Western Bishop Holiday Spa Lodge.

J12 Bishop > Modesto, CA - 207 miles / 333 km
Le matin, petite incursion dans le Parc National de Séquoia. Puis direction Yosemite National Park et découverte des fameux Séquoias géants (plus de 6 mètres de diamètre), des cascades, Yosemite Falls et Half Dome et du célèbre Wawona Tunnel Tree, qui laissait passer la route à travers son tronc. Logement à l'hôtel Best Western Town House Lodge.

J13 Modesto > San Francisco, CA - 91 miles / 146 km
Route vers la baie de San Francisco. Balade dans les rues en pente avec Lombard Street, le quartier chinois, Fisherman's Warf (l'ancien port), le cable-car et le Golden Gate Bridge au coucher du soleil. Une superbe cité avec des maisons de style victorien aux couleurs pastel sur les pentes abruptes de ses collines. Logement à l'hôtel Best Western Americana.

J14 San Francisco > Morro Bay, CA - 240 miles / 386 km
Le matin, départ tôt vers Morro Bay. Vous prendrez la Pacific Coast Highway, l'une des plus belles routes du monde, qui serpente le long de la côte. Logement à l'hôtel Best Western San Marcos Inn.

J15 Morro Bay > Los Angeles, CA - 198 miles / 319 km
Le matin, continuation sur la Pacific Coast Highway pour arriver à Los Angeles en début de soirée et, pour les plus courageux, découvrir Los Angeles «By Night». Logement à l'hôtel Best Western Airport Plaza Inn.

J16 Los Angeles > Paris
Le matin, remise de la moto ou de l'auto. Transfert à l'aéroport de Los Angeles. Envol à destination de Paris.

J17 Paris
Arrivée dans la matinée, à l'aéroport de Roissy Charles de Gaulle.



Plus

Points Forts :
Beverly Hills au guidon de votre Harley, la traversée des Black Mountains, les couchers de soleil sur Grand Canyon et Monument Valley, la journée et la soirée à Las Vegas et enfin la descente vers Los Angeles sur l'une des plus belles routes du monde, la Pacific Coast Highway.

Conseils :
Ajouter une nuit à San Francisco pour une visite plus approfondie de cette mystérieuse ville.

Plus

Points Forts :
La découverte des plus beaux parcs nationaux, la traversée du désert de Mojave, le coucher de soleil sur Monument Valley et Arches, la route de Torrey à Mount Carmel et la Pacific Coast Highway de San Francisco à Morro Bay.

Conseils :
Ajouter une nuit à Moab pour faire du 4x4 ou du rafting sur le Colorado et/ou une nuit à San Francisco pour découvrir cette superbe cité au charme européen.

STURGIS

Tours

15 jours

"Pour les passionnés d'aventures"


"Sur les pas des cow boys et des indiens"

15 jours

FAR WEST

Tours

- SturGIS**
- Denver, CO
 - Cheyenne, WY
 - Les "Black Hills", SD
 - Wind Cave Nat'l Park, SD
 - Crazy Horse Memorial, SD
 - Mount Rushmore, SD
 - Sturgis, SD
 - Devil's Tower Nat'l Monument
 - Fort Phil Kearny, WY
 - Cody, WY
 - Yellowstone Nat'l Park, WY
 - Grand Teton Nat'l Park, MT
 - Dinosaur Nat'l Monument
 - Arches Nat'l Park, ID
 - Black Canyon Nat'l Park, CO
 - Musée Buffalo Bill, CO
 - Denver, CO



- Far West**
- Denver, CO
 - Colorado Springs, CO
 - Taos, NM
 - Santa Fe, NM
 - Durango, CO
 - Mesa Verde Nat'l Park, UT
 - Valley Of Gods, UT
 - Arches Nat'l Park, UT
 - Salt Lake City, UT
 - Jackson Hole, WY
 - Grand Teton Nat'l Park, MT
 - Yellowstone Nat'l Park, MT
 - Cody, WY
 - Thermopolis, WY
 - Fort Casper, WY
 - Fort Laramie, WY
 - Cheyenne, WY
 - Denver, CO

J1 Paris > Denver, CO

Envol à destination de Denver et arrivée en début de soirée. En formule « Autotour », prise du véhicule à l'aéroport. Logement à l'hôtel Best Western Central Denver.

J2 Denver > Cheyenne, WY - 101 miles / 163 km

Le matin, transfert chez le loueur et prise des motos. Vérification du parcours et informations sur le voyage. Denver, capitale du Colorado, a su garder intacte l'âme des hommes de l'Ouest. Arrivée à Cheyenne et le folklore de l'Ouest : rodéo, duels de cow-boy et danses indiennes, dans les demeures historiques du centre ville. Logement à l'hôtel Quality Inn Cheyenne.

J3 Cheyenne > Hot Springs, SD - 233 miles / 375 km

Route vers le Dakota du Sud. Aux portes des Black Hills, arrivée à Hot Springs, une source d'eau chaude naturelle pour laquelle Sioux et Cheyennes se sont battus. Le toboggan de Evan's Plunge vous fera plonger dans la plus grande piscine chauffée au monde. Visite de Wind Cave National Park. Logement à l'hôtel Comfort Inn.

J4 Hot Springs > Sturgis, SD - 105 miles / 169 km

Départ très tôt vers les Black Hills, en direction de Custer National Park. Visite des gigantesques constructions humaines, comme le Crazy Horse Memorial et le Mount Rushmore qui illustrent de manière frappante la rivalité entre les deux cultures. Continuation vers Rapid City puis arrivée à Sturgis, le rendez-vous des bikers. Logement à l'hôtel Best Western Sturgis Inn.

J5 Sturgis > Sheridan, WY - 215 miles / 346 km

Route vers l'Ouest, sur les pas de « Calamity Jane » à travers la région des Black Hills. Arrivée à Deadwood et visite du Midnight Star, détenu par Kevin Costner, qui rappelle le film « Danse avec les Loups ». Continuation vers Devil's Tower National Monument où a été tourné « Rencontres du troisième type ». Logement à l'hôtel Best Western Sheridan Inn.

J6 Sheridan > Cody, WY - 148 miles / 238 km

Le matin, découverte du Fort Phil Kearny, qui rappelle les batailles entre colons et indiens. Traversée des Bighorns Mountains qui se dressent au milieu du paysage vallonné du nord du Wyoming. Arrivée à Cody, ville de William Cody, dit Buffalo Bill, qui devient, durant l'été, « la capitale mondiale du rodéo ». Logement à l'hôtel Comfort Inn at Buffalo Bill Village Resort.

J7 Cody > Yellowstone > Gardiner, MT - 136 miles / 219 km

Visite de Yellowstone National Park avec ses geysers actifs, ses sources d'eaux chaudes, ses canyons et sa réserve d'animaux sauvages (bisons, ours, pumas). Logement à l'hôtel Best Western Mammoth Hot Springs.

J8 Gardiner > Idaho Falls, ID - 235 miles / 378 km

Le matin, découverte de Grand Teton National Park, l'un des fleurons des Rocky Mountains, avec ses sommets enneigés dressés dans le ciel bleu du Wyoming. Idaho Falls est située sur le cours supérieur de la Snake River, large et tumultueuse qui traverse le centre ville. Logement à l'hôtel Best Western CottonTree Inn.

J9 Idaho Falls > Salt Lake City, UT - 217 miles / 349 km

Route vers le Sud avec la découverte de la vallée de la Snake River. Puis direction Salt Lake City au bord du Grand Lac Salé, la capitale historique des mormons. Logement à l'hôtel Best Western Salt Lake Plaza.

J10 Salt Lake City > Vernal, UT - 177 miles / 285 km

Route vers Vernal pour découvrir Dinosaur National Monument qui s'étend au cœur de canyons dénichetés formés par les Green et Yampa Rivers. Il abrite l'une des plus grandes carrières de fossiles de dinosaures du monde. Logement à l'hôtel Best Western Dinosaur Inn.

J11 Vernal > Moab, UT - 210 miles / 338 km

Départ vers Moab, en passant par la route panoramique qui longe la vallée du Colorado et continuation vers Arches National Park. Dès l'entrée du parc, le spectacle commence : Park Avenue, hauts rochers semblables aux tours de Manhattan, Three Gossips (les Trois Commères), Balanced Rock, un rocher en équilibre, ... Logement à l'hôtel Comfort Suites.

J12 Moab > Gunnison, CO - 187 miles / 301 km

Pour les ténébreux, départ vers Arches avant l'aube pour assister au lever du soleil sur Windows Section. Découverte de Black Canyon National Park. Logement à l'hôtel Best Western Tomichi Village Inn.

J13 Gunnison > Denver, CO - 173 miles / 278 km

Départ pour Denver, via la petite ville de Golden, nichée dans une vallée resserrée et verdoyante. Visite de la tombe et du musée du célèbre Buffalo Bill. Logement à l'hôtel Best Western Central Denver.

J14 Denver > Paris

Remise de la moto ou de l'auto. Transfert à l'aéroport de Denver. Envol à destination de Paris.

J15 Paris

Arrivée dans la matinée, à l'aéroport de Roissy Charles de Gaulle.

J1 Paris > Denver, CO

Envol à destination de Denver et arrivée en début de soirée. En formule « Autotour », prise du véhicule à l'aéroport. Logement à l'hôtel Best Western Central Denver.

J2 Denver > Colorado Springs, CO - 71 miles / 114 km

Le matin, transfert chez le loueur et prise des motos. Vérification du parcours et informations sur le voyage. Denver, capitale du Colorado, a su garder intacte l'âme des hommes de l'Ouest. Départ vers Colorado Springs. De tous les points de la ville, on ne peut échapper au sommet de Pikes Peak qui domine l'horizon à 4.300 m. Logement à l'hôtel Best Western Pikes Peak Inn.

J3 Colorado Springs > Taos, NM - 216 miles / 348 km

Route vers Taos qui a gardé le style des villages de l'époque mexicaine. En route, visite du pont métallique qui enjambe le Rio Grande à 198 m de hauteur. Logement à l'hôtel Best Western Kachina Lodge.

J4 Taos > Santa Fe, NM - 74 miles / 119 km

Le matin, départ pour Embudo pour découvrir un petit mémorial kitch dédié à Elvis Presley. Continuation vers Santa Fe et sa Plaza aménagée par les conquistadors espagnols. Le charme pittoresque de ses maisons en argile, ses églises et son mode de vie reflètent le melting-pot des cultures indienne, espagnole et américaine. Logement à l'hôtel Best Western Inn of Santa Fe.

J5 Santa Fe > Durango, CO - 217 miles / 349 km

Durango est un endroit attachant, car on a su y conserver l'atmosphère d'autrefois. Sa rue principale a été restaurée dans la grande tradition des vieux westerns. Vous pourrez assister à des rodéos et à des cérémonies indiennes. Logement à l'hôtel Best Western Durango Inn & Suites.

J6 Durango > Moab, UT - 158 miles / 254 km

Le matin visite de Mesa Verde National Park, « Plateau Verdoyant ». Les ruines de nombreuses anciennes villes à flanc de falaise sont conservées dans le parc. Puis retour dans l'Utah. En longeant la rivière San Juan, une route vous fera découvrir la Valley of Gods qui a servi de décor à certaines scènes de « Thelma et Louise ». Logement à l'hôtel Comfort Suites.

J7 Moab > Salt Lake City, UT - 255 miles / 410 km

Pour les ténébreux, lever de soleil sur Windows Section dans Arches Nat'l Park. Arrivée à Salt Lake City, capitale historique des mormons au bord du Grand Lac Salé. Logement à l'hôtel Best Western Salt Lake Plaza.

J8 Salt Lake City > Jackson, WY - 246 miles / 396 km

Départ très tôt vers le Wyoming, l'état le moins peuplé des Etats-Unis. Chapeaux et bottes de cow-boys appartiennent ici non au folklore mais au quotidien. La ville de Jackson Hole s'étale aux pieds de hautes montagnes, dans une cuvette très protégée. Logement à l'hôtel Quality Inn & Suites 49'er.

J9 Jackson > Gardiner, MT - 146 miles / 235 km

Le matin découverte de Grand Teton National Park, l'un des fleurons des Rocky Mountains, avec ses sommets enneigés dressés dans le ciel bleu du Wyoming. Puis Yellowstone National Park avec ses geysers actifs, ses sources d'eaux chaudes, ses canyons, ses chutes et sa réserve d'animaux sauvages (bisons, ours, pumas). Logement à l'hôtel Best Western Mammoth Hot Springs.

J10 Gardiner > Cody, WY - 136 miles / 219 km

Départ à l'aube pour apercevoir les animaux sauvages qui flânent sur les bas-côtés et même sur la route. Cody est la ville de William Cody, dit Buffalo Bill. Pendant l'été, Cody devient « la capitale mondiale du rodéo », avec un spectacle tous les soirs. Logement à l'hôtel Comfort Inn at Buffalo Bill Village Resort.

J11 Cody > Casper, WY - 211 miles / 339 km

Un peu de repos, puis départ pour une longue traversée des grands espaces du Wyoming, jusqu'à Thermopolis abritant la plus grande source d'eaux chaudes du monde et la réplique grandeur nature de Jurassic Park. Continuation vers Casper, le cœur du grand Wyoming. Logement à l'hôtel Quality Inn & Suites.

J12 Casper > Cheyenne, WY - 176 miles / 283 km

Route vers Fort Laramie qui joua un rôle important dans la conquête de l'Ouest. Arrivée à Cheyenne avec tout le folklore de l'Ouest : rodéo, duels de cow-boys, danses indiennes, dans les demeures historiques du centre ville. Logement à l'hôtel Quality Inn Cheyenne.

J13 Cheyenne > Denver, CO - 101 miles / 163 km

Retour au Colorado. Visite de Terry Bison Ranch. Plus de 2.500 bisons vivent en liberté, dans les paysages immenses de la Grande Prairie. Logement à l'hôtel Best Western Central Denver.

J14 Denver > Paris

Remise de la moto ou de l'auto. Transfert à l'aéroport de Denver. Envol à destination de Paris.

J15 Paris

Arrivée dans la matinée, à l'aéroport de Roissy Charles de Gaulle.

Un tracé pour les passionnés d'aventures... Des animaux sauvages dans l'univers du Far West, du Colorado aux Rocheuses, et de Sturgis aux plaines du Dakota du Sud, à travers les splendeurs du Mont Rushmore, de Yellowstone, de Grand Teton et d'Arches, les plus beaux parcs nationaux du monde.



Points Forts :

L'ambiance cow-boys, Sturgis, la découverte des superbes parcs du Mont Rushmore, de Yellowstone, de Grand Teton, d'Arches ainsi qu'un parc oublié, Black Canyon, la traversée des grandes plaines du Dakota du Sud et du Wyoming.

Conseils :

Ajouter une nuit à Yellowstone et/ou à Moab pour faire une superbe balade en 4X4.

L'Ouest Sauvage, Grandeur Nature ! Les montagnes du Colorado, les arches de l'Utah, les plaines du Wyoming et les geysers de Yellowstone. Un tracé en dehors des sentiers battus sur les pas des cow-boys et des indiens, aux sources mêmes du Far West.



Points Forts :

La découverte des plus beaux parcs nationaux: Arches, Grand Teton et Yellowstone ainsi que l'atmosphère du Far West avec cow-boys, indiens et bisons.

Conseils :

Ajouter une nuit à Yellowstone et/ou à Moab pour faire une superbe balade en 4X4.



CARTE DES Circuits

"Des kilomètres de bonheur"



Carte des Parcs Nationaux



LEGENDES

- ★ Parc National
- Monument
- Grandes Villes
- Villes



VOYAGES AUX USA

- Florida tour
- Magie du Sud tour
- Jackpot tour
- The Big Circle tour
- California tour
- American Dream tour
- Sturgis tour
- Far West tour
- Route 66, 66 Relax, 66 & Parc Nat'l
- Route du Blues tour
- Route du Sud tour
- Pacific Coast Highway tour

VOYAGES AU CANADA

- D'Un océan à L'Autre
- Québec, Grandeur Nature



ROUTE 66 & 66 RELAX *15 ou 17 jours* "Sur la trace des pionniers" "Une Chevauchée Inoubliable" *17 jours* 66 & PARCS NATIONAUX

Tours

Tours



- Stops**
- Chicago, IL
 - Bloomington, IL
 - St Louis, MO
 - Springfield, MO
 - Tulsa, OK
 - Clinton, OK
 - Amarillo, TX
 - Tucumcari, NM
 - Santa Fe, NM
 - Gallup, NM
 - Flagstaff, AZ
 - Kingman, AZ
 - Oatman, AZ
 - Barstow, CA
 - Los Angeles, CA

Une traversée de l'Amérique profonde de Chicago au Pacifique, à travers huit des Etats d'Amérique du Nord. Un extraordinaire voyage sur la trace des pionniers pour retrouver la soif d'aventure et de liberté qui les guidait le long de ces 4.000 km de paysages mythiques. Un circuit touristique avec un petit air d'aventure.



Plus

Points Forts :
Deux nuits à Chicago pour découvrir toutes les facettes de cette ville artistique et tout au long de la route, le contact chaleureux, l'histoire, le mythe, la nostalgie et le shopping pour les passionnés d'antiquités et d'art indiens.

Conseils :
Ajouter une ou plusieurs nuits à Los Angeles pour découvrir cette extraordinaire mégapole.

13

ROUTE 66 TOURS 15 JOURS

J1 Paris > Chicago, IL
Envol à destination de Chicago et arrivée en début de soirée. Formule « Autotour », prise du véhicule à l'aéroport. Magnifiquement située sur le bord du Lac Michigan, Chicago est célèbre à plus d'un titre, en particulier dans le domaine artistique. **Logement à l'hôtel Econo Lodge O'Hare Airport.**

J2 Chicago > Bloomington, IL - 134 miles / 216 km
Transfert chez le loueur et prise des motos. En route vers la ville enjôlée de Bloomington, passage obligé par Joliet, ville des Blues Brothers, qui présente un échantillon de l'architecture typique de la Route 66. **Logement à l'hôtel Comfort Inn & Suites.**

J3 Bloomington > Saint Louis, MO - 161 miles / 259 km
En direction de Saint Louis, la traversée de Springfield, capitale de l'Illinois, est un passage essentiel sur la route mythique avec la visite du fameux Cozy Dog Drive. **Logement à l'hôtel Best Western Inn At The Park.**

J4 Saint Louis > Springfield, MO - 216 miles / 348 km
Après l'Arche des Pionniers au bord du Mississippi, route à travers la belle région des Ozarks. La Main Street de la ville de Bourbon se nomme encore Old Highway 66. Dans le secteur, ne manquez pas le Route 66 Motors and General Store. **Logement à l'hôtel Best Western Deerfield Inn.**

J5 Springfield > Tulsa, OK - 185 miles / 298 km
De Springfield à Joplin, plusieurs lieux susceptibles d'attirer l'amateur de customisation. Puis Vinita où se trouvent de nombreux bâtiments anciens de la Route 66. **Logement à l'hôtel Best Western Trade Winds Central Inn.**

J6 Tulsa > Weatherford, OK - 192 miles / 309 km
A Bridgeport, quasiment une ville fantôme, des montagnes russes estampillées 66. Puis la route mène à Hydro qui sommeille tranquillement. A la sortie ouest, le magasin Lucille's Historic Highway 66 existe depuis 1941. Arrivée à Clinton et visite du musée, celui qui mérite vraiment l'appellation Route 66. **Logement à l'hôtel Best Western Mark Motor Hotel.**

J7 Weatherford > Amarillo, TX - 180 miles / 290 km
Direction l'Oklahoma jusqu'à Texola, puis la 66 traverse une bande du Texas pour atteindre Tucumcari au Nouveau-Mexique. A Conway, la 66 conduit à l'entrée de la banlieue d'Amarillo. **Logement à l'hôtel Best Western Amarillo Inn.**

J8 Amarillo > Tucumcari, NM - 111 miles / 179 km
A Tucumcari, vous pourrez découvrir les nombreux motels aux enseignes évocatrices de l'époque glorieuse de la Route 66. **Logement à l'hôtel Best Western Discovery Inn.**

J9 Tucumcari > Santa Fe, NM - 168 miles / 270 km
En quittant Tucumcari, on retrouve la 66 avant Montoya, une petite ville western. A Fort Summer, les nostalgiques salueront la mémoire de William Boney (Billy the Kid). La Route 66 se nomme désormais NM 84 et traverse des paysages grandioses et désertiques, parsemés de petites agglomérations plus ou moins abandonnées. **Logement à l'hôtel Quality Inn.**

J10 Santa Fe > Gallup, NM - 190 miles / 306 km
A Albuquerque, la plus ancienne ville, la Main Street-Route 66 est la plus longue des States (18 miles), et possède une concentration d'enseignes néons. L'étape Albuquerque-Gallup est l'une des plus spectaculaires. **Logement à l'hôtel Best Western Inn & Suites.**

J11 Gallup > Flagstaff, AZ - 202 miles / 325 km
Le tronçon le plus évocateur du passé de la vieille route. A Navajo, la 66 permet de parvenir au Painted Desert Trading Post. Cette portion donne l'impression d'être isolé en plein désert. **Logement à l'hôtel Best Western Pony Soldier Inn & Suites.**

J12 Flagstaff > Needles, CA - 240 miles / 386 km
Découverte de Williams, la dernière ville à vivre de la Route 66, et de Seligman où habite Angel Delgaldillo, fondateur de l'Historic Route 66 Association. **Logement à l'hôtel Best Western Royal Inn.**

J13 Needles > Los Angeles, CA - 285 miles / 459 km
La 66 abandonne l'Ouest sauvage pour s'enfoncer dans la plus occidentale des mégapoles américaines. La vraie Route 66 s'arrête sur Ocean Avenue, au bord du Pacifique, à Santa Monica. **Logement à l'hôtel Best Western Airport Plaza Inn.**

J14 Los Angeles > Paris
Le matin, remise de la moto ou de l'auto. Transfert à l'aéroport de Los Angeles. Envol à destination de Paris.

J15 Paris
Arrivée dans la matinée à l'aéroport de Roissy Charles de Gaulle.

ROUTE 66 RELAX TOURS 17 JOURS

Une journée supplémentaire à Chicago et la dernière étape divisée en deux pour prendre son temps.

J02 Chicago, IL
Le matin, transfert chez le loueur et prise des motos. Vérification du parcours et informations sur le voyage. Découverte de Chicago qui est la capitale mondiale de l'architecture. **Logement à l'hôtel Econo Lodge O'Hare Airport.**

J14 Kingman, AZ > Barstow, CA - 215 miles / 346 km
La 66 s'engage dans un canyon, en gravissant le flanc est des Black Mountains. La 66 poursuit à travers ce paysage minéral, puis redescend, en passant par Oatman, jusqu'à la Mohave Valley. **Logement à l'hôtel Best Western Desert Villa Inn.**

J15 Barstow, CA > Los Angeles, CA - 115 miles / 185 km
La 66 abandonne l'Ouest sauvage pour s'enfoncer dans la plus occidentale des mégapoles américaines. La vraie 66 s'arrête sur Ocean Avenue, au bord du Pacifique, à Santa Monica. **Logement à l'hôtel Best Western Airport Plaza Inn.**

J1 Paris > Chicago, IL
Envol à destination de Chicago et arrivée en début de soirée. Formule « Autotour », prise du véhicule à l'aéroport. **Logement à l'hôtel Econo Lodge O'Hare Airport.**

J2 Chicago > Bloomington, IL - 134 miles / 216 km
Le matin, transfert chez le loueur et prise des motos. Vérification du parcours et informations sur le voyage. Magnifiquement située sur le bord du Lac Michigan, Chicago est la capitale mondiale de l'architecture. Vers Bloomington, passage obligé par Joliet, ville des Blues Brothers, pour un échantillon de l'architecture typique de la Route 66. **Logement à l'hôtel Comfort Inn & Suites.**

J3 Bloomington > Saint Louis, MO - 161 miles / 259 km
En direction de Saint Louis, la traversée de Springfield, capitale de l'Illinois, est un passage essentiel sur la route mythique avec la visite du fameux Cozy Dog Drive. **Logement à l'hôtel Best Western Inn At The Park.**

J4 Saint Louis > Springfield, MO - 216 miles / 348 km
Après l'Arche des Pionniers au bord du Mississippi, route à travers la belle région des Ozarks. La Main Street de la ville de Bourbon se nomme encore Old Highway 66. Dans le secteur, ne manquez pas le Route 66 Motors and General Store. **Logement à l'hôtel Best Western Deerfield Inn.**

J5 Springfield > Tulsa, OK - 185 miles / 298 km
De Springfield à Joplin, plusieurs lieux susceptibles d'attirer l'amateur de customisation. Puis Vinita où se trouvent de nombreux bâtiments anciens de la Route 66. **Logement à l'hôtel Best Western Trade Winds Central Inn.**

J6 Tulsa > Weatherford, OK - 192 miles / 309 km
A Bridgeport, quasiment une ville fantôme, des montagnes russes estampillées 66. Puis la route mène à Hydro qui sommeille tranquillement. A la sortie ouest, le magasin Lucille's Historic Highway 66 existe depuis 1941. Arrivée à Clinton et visite du musée, celui qui mérite vraiment l'appellation Route 66. **Logement à l'hôtel Best Western Mark Motor Hotel.**

J7 Weatherford > Amarillo, TX - 180 miles / 290 km
Le voyage se poursuit en Oklahoma jusqu'à Texola, puis la Route 66 traverse une bande du Texas pour atteindre Tucumcari au Nouveau-Mexique. A Conway, la Route 66 conduit à l'entrée de la banlieue d'Amarillo sur Durett Road. **Logement à l'hôtel Best Western Amarillo Inn.**

J8 Amarillo > Tucumcari, NM - 111 miles / 179 km
A Tucumcari, vous pourrez découvrir les nombreux motels aux enseignes évocatrices de l'époque glorieuse de la Route 66. **Logement à l'hôtel Best Western Discovery Inn.**

J9 Tucumcari > Santa Fe, NM - 168 miles / 270 km
En quittant Tucumcari, on retrouve la 66 avant Montoya, une petite ville western. A Fort Summer, les nostalgiques salueront la mémoire de William Boney (Billy the Kid). La Route 66 se nomme désormais NM 84 et traverse des paysages grandioses et désertiques, parsemés de petites agglomérations plus ou moins abandonnées. **Logement à l'hôtel Quality Inn.**

J10 Santa Fe > Durango, CO - 217 miles / 349 km
Départ vers le Colorado en direction de Durango, un endroit attachant car on a su y conserver l'atmosphère d'autrefois. Sa rue principale a été restaurée dans la grande tradition des vieux westerns. Vous pourrez assister à des rodéos et à des cérémonies indiennes. **Logement à l'hôtel Best Western Durango Inn & Suites.**

J11 Durango > Mesa Verde National Park > Blanding, UT - 143 miles / 230 km
Le matin visite de Mesa Verde National Park, « Plateau Verdoyant ». Puis dans l'Utah, découverte de la Valley of Gods, l'un des décors de « Thelma et Louise ». **Logement à l'hôtel Comfort Inn.**

J12 Blanding > Monument Valley > Navajo National > Page, UT - 189 miles / 304 km
Départ à l'aube pour Monument Valley où le jeu des couleurs est immanquable aux lever et coucher du soleil. C'est le paysage le plus célèbre de l'Ouest Américain. **Logement à l'hôtel Best Western Arizonain.**

J13 Page > Lake Powell > Grand Canyon Village, AZ - 146 miles / 235 km
Visite du Lake Powell. Immense lac artificiel, ses eaux lumineuses bordent des formations rocheuses dont le joyau est Rainbow Bridge. Arrivée au spectaculaire Grand Canyon. C'est un véritable labyrinthe de canyons, de fissures et de gorges érodées dans la roche. Les couleurs varient au fil du jour et les parois de grès et de calcaire surplombent la rivière Colorado. **Logement à l'hôtel Quality Inn & Suites Canyon Plaza.**

J14 Grand Canyon Village > Route 66 > Kingman, AZ - 191 miles / 307 km
Continuation sur la 66 avec ses villes historiques : Williams, Seligman, Hackberry et Kingman. **Logement à l'hôtel Quality Inn Route 66.**

J15 Kingman > Black Mountains > Oatman > Las Vegas, NV - 153 miles / 246 km
Oatman, située au cœur des Black Mountains, était le dernier véritable obstacle avant la Californie. L'après-midi direction Las Vegas, « la ville qui ne dort jamais ». **Logement à l'hôtel Best Western Mc Carran Inn.**

J16 Las Vegas > Paris
Le matin, remise de la moto ou de l'auto. Transfert à l'aéroport de Las Vegas. Envol à destination de Paris.

J17 Paris
Arrivée dans la matinée à l'aéroport de Roissy Charles de Gaulle.

- Stops**
- Chicago, IL
 - Bloomington, IL
 - Saint Louis, MO
 - Springfield, MO
 - Tulsa, OK
 - Clinton, OK
 - Amarillo, TX
 - Tucumcari, NM
 - Santa Fe, NM
 - Durango, CO
 - Mesa Verde Nat'l Park, CO
 - Blanding, UT
 - Monument Valley, AZ
 - Page, AZ
 - Lake Powell, AZ
 - Grand Canyon Nat'l Park, AZ
 - Kingman, AZ
 - Oatman, AZ
 - Las Vegas, NV

Un combiné original pour découvrir dans un premier temps l'univers magique de l'Amérique des pionniers puis les plus beaux parcs nationaux avant d'arriver dans un monde irréel, Las Vegas.



Plus

Points Forts :
La diversité et la beauté des paysages, le coucher du soleil sur Monument Valley, Grand Canyon et la traversée des Black Mountains pour terminer en apothéose à Las Vegas.

Conseils :
Ajouter une ou plusieurs nuits à Chicago et/ou à Las Vegas.

15

- Étapes**
- New Orleans, LA
 - Bâton Rouge, LA
 - Natchez, MS
 - Vicksburg, MS
 - Memphis, TN
 - Fayetteville, TN
 - Graceland Elvis Presley
 - Lynchburg, TN
 - Jack Daniel's, TN
 - Nashville, TN
 - Grand Rivers, KY
 - St Louis, MO
 - Route 66
 - Bloomington, IL
 - Joliet, IL
 - Chicago, IL

Mississippi Blues.

Des maisons coloniales du Mississippi au berceau des gratte-ciels du lac Michigan pour une remontée du Sud au Nord à la recherche des racines du Blues et de ses pionniers. Un itinéraire musical pour découvrir les hauts lieux des plus grands chanteurs et musiciens d'Amérique du Nord.



Points Forts :

Pour les inconditionnels du Blues, Bâton Rouge, Memphis, Nashville et Saint Louis, villes mères où chaque bar en est baigné. La visite de la maison d'Elvis Presley. La route « Land Between The Lakes » (mot à mot « Terre Entre Les Lacs ») à couper le souffle.

Conseils :

Ajouter une nuit à la Nouvelle Orléans pour profiter pleinement du Quartier Français et/ou ajouter une journée à Chicago pour découvrir toutes les facettes de cette ville.

J.1 Paris > New Orleans, LA

Envol à destination de la Nouvelle Orléans et arrivée en début de soirée. En formule « Autotour », prise du véhicule à l'aéroport. Logement à l'hôtel Quality Inn & Suites Saint Charles.

J.2 New Orleans, LA

Le matin, transfert chez le loueur et prise des motos. Vérification du parcours et informations sur le voyage. Visite de la Nouvelle Orléans. Le Vieux Carré, quartier historique. Bourbon Street, coin touristique et commercial très animé parallèle à Royal Street, traverse le Vieux Carré et devient, dès la fin de l'après-midi, piétonne. La musique sort de tous les bars. Le soir, vous pourrez écouter du Jazz dans le quartier de Preservation Hall, berceau de cette musique. Logement à l'hôtel Quality Inn & Suites Saint Charles.

J.3 New Orleans > Bâton Rouge, LA - 83 miles / 134 km

Tôt le matin, route vers Bâton Rouge, capitale de la Louisiane, par la Route du Blues (la Highway 61). Visite en cours de route des plantations qui se sont installées le long du Mississippi. Bâton Rouge est considérée comme la vieille ville de toutes les beautés du Sud, culture créole, zeste acadien, politiques colorées, l'architecture, la gastronomie et aussi le Swamp Blues. Le soir, pour les fans de Blues, le Tabby's Blues Box est le premier arrêt. Logement à l'hôtel Best Western Château Louisiane Suite.

J.4 Bâton Rouge > Natchez > Vicksburg, MS - 170 miles / 274 km

Départ vers Vicksburg, par la Highway 61. En passant par Natchez, vous suivrez la Old Natchez Trace qui traverse tout l'état. Cette route riche d'histoire suit le parcours d'origine, pour ensuite serpenter doucement parmi les collines de Vicksburg, légendaire champ de bataille de la guerre de Sécession. Logement à l'hôtel Best Western Vicksburg Inn.

J.5 Vicksburg > Clarksdale > Memphis, TN - 230 miles / 370 km

Au nord de Vicksburg, on trouve le delta du Mississippi, région où la plupart des pionniers du Blues sont nés. A Clarksdale, visite du Delta Blues Museum, un lieu d'hommage aux artistes qui ont participé à la célébrité du Blues. Visite de Graceland, la maison où vécut et mourut Elvis Presley, où des fans se pressent du monde entier pour venir le vénérer. Arrivée à Memphis avec, pour les couches tard, une soirée très rythmée dans Beale Street. Logement à l'hôtel Comfort Inn Downtown.

J.6 Memphis, TN

Memphis est le temple du Blues, Rock & Roll, mais aussi un haut lieu de la Soul et du Rythme & Blues. Visite du Memphis Music Hall of Fame, un musée de 7.000 mètres carrés contenant des milliers de photos, des enregistrements rares, des vidéos et des présentations multimédias. On y trouve une importante collection de souvenirs de musiciens qui ont marqué l'histoire musicale de la ville comme W.C. Handy, Charlie Rich et bien sûr l'incorruptible Elvis Presley. Logement à l'hôtel Comfort Inn Downtown.

J.7 Memphis > Fayetteville > Nashville, TN - 206 miles / 331 km

Après cette journée culturelle, départ vers le siège de Jack Daniel's à Lynchburg pour une visite guidée. Départ pour un autre temple de la musique : Nashville, surnommée Music City, et visite des lieux historiques : le Music Valley Car Museum contient quelques belles voitures anciennes et des voitures de stars de la musique Country. Logement à l'hôtel Best Western Music Row.

J.8 Nashville, TN

Le Music Valley Wax Museum présente plus de 50 personnages historiques de la musique Country en cire dans leurs costumes originaux, dont Hank Williams, Johnny Cash, Alan Jackson ainsi que Roy Acuff et Minnie Pearl dans le décor du « Grand Ole Opry ». Logement à l'hôtel Best Western Music Row.

J.9 Nashville > Grand Rivers, KY - 121 miles / 195 km

Le matin, route vers Clarksville. À partir de Dover, vous découvrirez une route unique au monde nommée Land Between The Lakes (mot à mot Terre Entre Les Lacs). Une route panoramique avec ses grands lacs qui la bordent : Kentucky Lake et Barkley Lake. De multiples activités y sont organisées. Logement à l'hôtel Best Western Kentucky Barkley Lakes Inn.

J.10 Grand Rivers > Saint Louis, IL - 193 miles / 311 km

En route vers Saint Louis, vous découvrirez une autre route panoramique qui longe en partie le Mississippi. Visite du quartier de Soulard qui est l'un des plus anciens quartiers de Saint Louis. Il regorge de clubs de Blues ce qui lui vaut le surnom de Saint Louis Blues District. Découverte de l'Arche des Pionniers. Logement à l'hôtel Best Western Inn At The Park.

J.11 Saint Louis > Bloomington, IL - 161 miles / 259 km

Une journée pour découvrir une autre route mythique, la Route 66. Départ vers Bloomington, traversée de Mitchell sur un pont métallique, la Chain of Rocks Road, qu'on ne peut emprunter à plus de 15 km/h. La traversée de Springfield est un passage essentiel sur cette route mythique. Visite du fameux Cozy Dog Drive. Logement à l'hôtel Best Western University Inn.

J.12 Bloomington > Chicago, IL - 134 miles / 216 km

Le matin, départ tôt pour un petit-déjeuner unique au monde chez Dixie Truck Home, célèbre routier à Mac Lean. Temps libre pour le shopping, car tous les souvenirs de la Route 66 sont là. Continuation vers Chicago. Passage par Joliet, la ville des « Blues Brothers ». Arrivée sur les magnifiques bords du Lac Michigan, à Chicago. Logement à l'hôtel Econo Lodge O'Hare Airport.

J.13 Chicago, IL

Découverte de Chicago. Elle est célèbre à plus d'un titre, en particulier dans le domaine artistique : elle a l'une des plus grandes collections de tableaux impressionnistes, ville de musique avec ses nombreux clubs de Jazz, Blues, Gospel, etc. Chicago est surtout la capitale mondiale de l'architecture. Logement à l'hôtel Econo Lodge O'Hare Airport.

J.14 Chicago > Paris

Le matin, remise de la moto ou de l'auto. Transfert à l'aéroport de Chicago. Envol à destination de Paris.

J.15 Paris

Arrivée dans la matinée à l'aéroport de Roissy Charles de Gaulle.

J.1 Paris > New Orleans, LA

Envol à destination de la Nouvelle Orléans et arrivée en début de soirée. En formule « Autotour », prise du véhicule à l'aéroport. Logement à l'hôtel Quality Inn & Suites Saint Charles.

J.2 New Orleans, LA

Le matin, transfert chez le loueur et prise des motos. Vérification du parcours et informations sur le voyage. Visite de la Nouvelle Orléans. Le Vieux Carré est le quartier historique de la Nouvelle Orléans. Bourbon Street : cette rue parallèle à Royal Street traverse également le Vieux Carré. Aujourd'hui, cette célèbre rue est un coin touristique et commercial très animé. Dès la fin de l'après-midi, la rue devient piétonne et la musique sort de tous les bars. Le soir, vous pourrez écouter du Jazz dans le quartier de Preservation Hall, berceau de cette musique. Logement à l'hôtel Quality Inn & Suites Saint Charles.

J.3 New Orleans > Bâton Rouge > Lafayette, LA - 150 miles / 241 km

Départ pour Lafayette en passant par la très jolie ville de Bâton Rouge, capitale de la Louisiane, par la Route du Blues (la Highway 61). Arrivée à Lafayette qui est la capitale du pays Cajun, région qui offre une multitude de somptueux paysages. A ne pas manquer dans les environs, l'Acadian Village, reconstitution impeccable et ravissante d'un village cajun avec des maisons authentiques. Logement à l'hôtel Comfort Inn.

J.4 Lafayette > Houston, TX - 230 miles / 370 km

Départ pour Houston, la ville imprégnée de parfums venus du Mexique. Le « Downtown » (le centre ville) de Houston réunit plusieurs intérêts, et tout d'abord les gratte-ciels qui rivalisent entre eux de hauteur et de fantaisie ! Sam Houston Historical Park, quartier restauré évoquant Long Row, l'ancienne rue commerçante ; la Heritage Tower, la tour de style Art Déco imposant sa silhouette postmoderne derrière l'ancienne Federal Bank ; Louisiana Street et bien d'autres. Logement à l'hôtel Comfort Inn Downtown.

J.5 Houston > San Antonio, TX - 206 miles / 331 km

San Antonio, la ville la plus latine des Etats-Unis, est également le berceau de l'indépendance du Texas. N'oubliez pas de vous promener au Paseo Del Rio, qui constitue en la principale attraction touristique de la ville. Cet endroit est aussi appelé la « Venise du Texas » car il longe un morceau de la San Antonio River. Le soir, vous pourrez écouter des musiciens à l'Arneson River Theatre, où les gradins sont séparés de la scène par la courbe de la rivière. Logement à l'hôtel Quality Inn & Suites Coliseum.

J.6 San Antonio > Big Bend National Park > Fort Stockton, TX - 318 miles / 512 km

Départ en direction de Big Bend National Park. Aux confins du Texas et du Mexique, il épouse la grande boucle du Rio Grande. Les monts Chisos offrent un incroyable spectacle de canyons, plateaux volcaniques et cactus, ... Arrivée à Fort Stockton, très calme et intime, elle est l'étape idéale pour un repos bien mérité. Logement à l'hôtel Best Western Swiss Clock Inn.

J.7 Fort Stockton > El Paso, TX - 241 miles / 388 km

Départ pour El Paso qui mélange cultures indienne, hispanique et américaine. L'histoire de la ville s'étend sur plusieurs siècles et on la découvre au travers de sites tels que le Fort Bliss, qui avait pour mission de surveiller les Apaches qui sous la conduite de Geronimo s'évadaient des réserves dans lesquelles on les avait confinés. Logement à l'hôtel Comfort Suites.

J.8 El Paso > Tombstone, AZ - 262 miles / 422 km

En arrivant à Tombstone, vous vous retrouverez dans une véritable machine à remonter le temps : ses trottoirs de bois et ses rues en terre battue ont constitué le décor idéal pour les reconstitutions des saloons et cabarets d'antan. Pour une visite insolite, passage par le Boot Hill Cemetery, cimetière situé à l'entrée du village, qui pose ses fameuses épitaphes comme par exemple, « pendu par erreur », « tué par les Indiens », « suicide en 1882 », ... ! Logement à l'hôtel Best Western Lookout Lodge.

J.9 Tombstone > Phoenix, AZ - 195 miles / 314 km

Phoenix s'est développée au milieu d'un désert brûlant, il s'agit d'une oasis artificielle entretenue par les eaux des rivières Salt et Verde. Dans le « Downtown », vous pourrez découvrir le State Capitol : c'est un bâtiment construit en granit qui abritait à l'époque le gouvernement de l'Arizona. Logement à l'hôtel Best Western Central Phoenix Inn & Suites.

J.10 Phoenix > Yuma, AZ - 183 miles / 294 km

Yuma est située au point de rencontre du Colorado et de la rivière Gila. La ville jouit d'une histoire anecdotique. Au Yuma Quartermaster Depot, des guides en costumes vous transportent dans le temps. Logement à l'hôtel Best Western Coronado Motor Hotel.

J.11 Yuma > San Diego, CA - 186 miles / 299 km

San Diego est le berceau historique de la Californie. A l'extrême sud de l'état, c'est un site exceptionnel qui côtoie la frontière mexicaine. San Diego est la plus grande base navale américaine du Pacifique. Promenez-vous dans son centre ville, qui vous sera reconnaissable à ses tours de verre étincelantes, entre le port et les collines de Balboa Park. Ici, le pittoresque quartier Gaslamp Quarter vous enchantera ainsi que dans Old Town, la vieille ville hispano-mexicaine. Amusez-vous dans le parc d'attractions de Sea World ou bien découvrez le plus ancien parc de la côte pacifique, Balboa Park. Logement à l'hôtel Best Western Bayside Inn.

J.12 San Diego > Los Angeles, CA - 146 miles / 235 km

Départ pour la plage de Santa Monica. Aux pieds de Pacific Palisades, l'une des plus longues avenues du monde, Sunset Boulevard, serpente à travers les plus beaux quartiers de la ville : Beverly Hills avec ses villas archi-luxueuses, Hollywood Boulevard avec la célèbre allée des Stars. Visite de la délirante Venice Beach, royaume des Rollers-Bladders, des pin-up et des culturistes. Logement à l'hôtel Best Western Airport Plaza Inn.

J.13 Los Angeles > Paris

Le matin, remise de la moto ou de l'auto. Transfert à l'aéroport de Los Angeles. Envol à destination de Paris.

J.14 Paris

Arrivée dans la matinée à l'aéroport de Roissy Charles de Gaulle.

- Étapes**
- New Orleans, LA
 - Bâton Rouge, LA
 - Lafayette, LA
 - Houston, TX
 - San Antonio, TX
 - Big Bend National Park, TX
 - Fort Stockton, TX
 - El Paso, TX
 - Tombstone, AZ
 - Phoenix, AZ
 - Yuma, AZ
 - San Diego, CA
 - Balboa Park, CA
 - Santa Monica, CA
 - Los Angeles, CA

Du pays des Cajuns à celui de la star californienne du Pacifique, une traversée panoramique qui vous mènera dans un univers d'authenticité (Louisiane), de grandeur (Texas), de contrastes (Arizona) et d'un monde irréel (Californie) que seuls les américains auraient pu inventer.



Plus

Points Forts :

Le Vieux Carré de la Nouvelle Orléans, la découverte du pays Cajun, parcourir la Route du Blues (la Highway 61), le paysage brûlant de Phoenix, la promenade dans la très belle ville de San Diego et enfin Beverly Hills au guidon de votre Harley.

Conseils :

Ajouter une nuit à Los Angeles pour découvrir l'une des villes les plus représentatives de la « folie des grands » américaine, possibilité d'extension avec la Pacific Coast de Los Angeles à San Francisco.



- Stages**
- San Francisco, CA
 - Napa Valley, CA
 - Sacramento, CA
 - Lassen Volcanic Nat'l Park, CA
 - Lava Beds National Monument, CA
 - Crater Lake Nat'l Park, OR
 - Bend, OR
 - Les Gorges de la Columbia River, OR
 - Portland, OR
 - Astoria, OR
 - Pacific Coast Highway
 - Oregon Dunes National, OR
 - Redwood Nat'l Park, CA
 - Fort Bragg, CA
 - San Francisco, CA



Cascades & Pacifique. Une féerie de paysages commençant par la plus européenne des villes américaines. San Francisco, pour découvrir la Californie du Nord et l'Oregon avec ses chaînes de cascades, ses montagnes volcaniques, ses forêts de pins et ses lacs pour une redescende sur la Pacific Coast Highway, l'une des plus belles routes du monde.

J1 Paris > San Francisco, CA

Envol à destination de San Francisco et arrivée en début de soirée. En formule « Autotour », prise du véhicule à l'aéroport. **Logement à l'hôtel Best Western Americana.**

J2 San Francisco, CA

Le matin, transfert chez le loueur et prise des motos. Après la vérification du parcours et informations sur le voyage, balade dans les rues en pente de San Francisco avec Lombard Street, le quartier chinois, Fisherman's Warf (l'ancien port), le cable-car et le Golden Gate Bridge au coucher du soleil. **Logement à l'hôtel Best Western Americana.**

J3 San Francisco > Napa Valley > Sacramento, CA - 105 miles / 169 km

Le matin visite de la capitale de la Californie depuis 1854, Sacramento. Elle passe inaperçue auprès des visiteurs mais pourtant son histoire riche et singulière a contribué à forger la légende de l'Ouest. Old Sacramento Historic District : la vieille ville des années 1850-1880 a été restaurée dans le style d'origine. **Logement à l'hôtel Best Western Expo Inn.**

J4 Sacramento > Chico > Lassen Volcanic National Park > Redding, CA - 222 miles / 350 km

Route vers Lassen Volcanic National Park. Les montagnes de Lassen Volcanic furent érigées par des rivières de lave. Le parc, qui possède 50 lacs disséminés en pleine nature, est dominé par Lassen Peak (3.181 m d'altitude) dont une route panoramique, Park Road, fait presque complètement le tour. **Logement à l'hôtel Best Western Hospitality House Motel.**

J5 Redding > Lava Beds National Monument > Klamath Falls, OR - 167 miles / 269 km

Découverte de Lava Beds National Monument. Le Plateau des Modocs, appendice de l'immense plateau volcanique de la Columbia, couvre 26000 km². L'un des meilleurs points de vue sur la région se trouve à l'arrière de Schonchin Butte. Entrée en l'état de l'Oregon et continuation vers Klamath Falls. **Logement à l'hôtel Quality Inn.**

J6 Klamath Falls > Crater Lake National Park > Bend, OR - 171 miles / 276 km

Départ tôt le matin pour découvrir un parc considéré comme l'un des plus beaux des Etats-Unis, « Crater Lake National Park ». Il doit sa célébrité à son lac profond de 600 m, dont les eaux d'un bleu étincelant emplissent le cratère d'un volcan éteint, et aux parois de lave qui l'enserrent. C'est à Rim Village, 2 163 m d'altitude, que se trouve le point de vue le plus renommé : le lac y apparaît sous son meilleur angle. **Logement à l'hôtel Best Western Inn & Suites of Bend.**

J7 Bend > Les Gorges de la Columbia River > Portland, OR - 220 miles / 350 km

Départ pour la Cascades Lakes Highway, appelée Century Drive, une route de montagnes qui mène aux Three Sisters et Diamond Peak Wilderness Areas. Départ vers The Dalles, pour découvrir Les Gorges de la Columbia River, un site exceptionnel où l'humidité du climat océanique rencontre l'aridité du désert des plateaux. La route longe la Columbia River qui serpente à travers la chaîne des Cascades. Arrivée à Portland, balade dans l'une des rares villes américaines à posséder un centre ville habité, animé de jour comme de nuit. **Logement à l'hôtel Best Western Inn At The Meadows.**

J8 Portland > Astoria, OR - 106 miles / 171 km

Matinée repos puis départ vers la côte pacifique, en longeant la Columbia River par le nord. Arrivée à Astoria, où l'Astoria Colum, haut de 164 marches, offre une superbe vue panoramique sur la ville, la Columbia River et la Coast Range. **Logement à l'hôtel Comfort Suites Columbia River.**

J9 Astoria > Pacific Coast Highway > Florence, OR - 183 miles / 295 km

Journée consacrée à l'exceptionnelle « Pacific Coast Highway », une route longeant la côte pacifique avec, entre autres, les superbes stations balnéaires de Seaside et Cannon Beach. Three Capes Loop est une route panoramique reliée par trois promontoires. A Depoe Bay les formations rocheuses escarpées sont le domaine des phoques et otaries. Arrivée à Newport puis à Florence, ville touristique aux plages interminables. **Logement à l'hôtel Best Western Pier Point Inn.**

J10 Florence > Oregon Dunes National > Brookings, OR - 155 miles / 250 km

Départ pour le Jessie M. Honeyman State Park, avec ses plages, dunes et rhododendrons sauvages. Le parc se prolonge par l'Oregon Dunes National Recreation Area : 80 km de sable entre l'océan et un chapelet de lacs. Continuation vers Coos Bay, le plus grand port de la côte de l'Oregon et arrivée à Brookings. **Logement à l'hôtel Best Western Beachfront Inn.**

J11 Brookings > Redwood National Park > Fort Bragg, CA - 231 miles / 370 km

Départ pour Redwood National Park. Les séquoias sempervirens qui font sa gloire, et dont certains sont âgés de 3 500 ans, ne poussent que le long de l'Océan Pacifique, sur une bande plus ou moins continue d'environ 700 km de long. On ne les trouve en aucun autre endroit du globe. Ces séquoias dotés d'un feuillage vert sombre et de fûts élancés d'un rouge profond sont les plus hauts du monde (ils dépassent souvent 100 m). Dans le Drive-Thru Tree Park, le Chandelier Tree s'élève à 103 m et la base de son tronc a été creusée pour laisser passer les voitures. **Logement à l'hôtel Best Western Vista Manor Lodge.**

J12 Fort Bragg > San Francisco, CA - 179 miles / 289 km

Dernière journée sur la fabuleuse route Pacific Coast Highway. Après Fort Bragg et Caspar, arrivée à Point Reyes National Seashore puis à Olema, épice du tremblement de terre de 1906. Sur la Panoramique Highway, à Muir Woods National Monument, un belvédère de 783 m d'altitude offre une vue superbe sur l'Océan Pacifique, la Coast Range, la Sierra Nevada, les montagnes de Santa Cruz, les collines de Contra Costa, le Mount Diablo et enfin l'apothéose San Francisco et sa baie. **Logement à l'hôtel Best Western Americana.**

J13 San Francisco > Paris

Le matin, remise de la moto ou de l'auto. Transfert à l'aéroport de San Francisco. Envol à destination de Paris.

J14 Paris

Arrivée dans la matinée à l'aéroport de Roissy Charles de Gaulle.

J1 Paris > Montréal, QC

Convocation des participants à l'aéroport de Roissy en France. Envol à destination de Montréal, par vols réguliers. Arrivée, accueil par notre représentant local. **Logement à l'hôtel Le Saint Sulpice.**

J2 Montréal > Gatineau, QC - 131 miles / 210 km

Transfert à notre centre de location et prise des motos. Nous avons emprunté la route du roi pour une première journée de mise en forme. Le Québec rural et ses villages vous permettent des vues toutes aussi panoramiques les unes que les autres où l'aventure sera au rendez-vous. Le parc de la Gatineau est un endroit splendide qui n'attend que votre visite pour dévoiler ses charmes. C'est une fenêtre ouverte sur les grands espaces naturels de la région de la capitale régionale. **Logement à l'hôtel Le Voyageur.**

J3 Gatineau > Sudbury, ON - 290 miles / 465 km

Introduction aux forêts boréales du Québec et de l'Ontario. Nous longeons lacs et rivières dans une ambiance de grande liberté à l'approche de Sudbury où les parois rocheuses sont contrastantes. Une journée qui nous fait découvrir l'immensité de l'Amérique et ses multiples contrastes. Arrivée à Sudbury, « la ville du nickel ». L'arrêt photo près du « Big Nickel » est une nécessité incontournable. **Logement à l'hôtel Comfort Inn.**

J4 Sudbury > Wawa, ON - 321 miles / 515 km

Une journée merveilleuse pour les passionnés de moto. La route panoramique nous fait admirer le lac Supérieur de même que les montagnes à perte de vue. Gardez les appareils photos à portée de main. La faune est omniprésente et un orignal pourrait vous surprendre à tout moment. **Logement à l'hôtel Lakeview.**

J5 Wawa > Thunder Bay, ON - 302 miles / 482 km

Une journée plus technique au niveau du pilotage, la route sinueuse qui traverse de hautes montagnes du nord de l'Ontario demande plus de vigilance. À White River, nous traversons une forêt dévastée par le feu, un sentiment d'impuissance face à la nature vous envahit. Une journée mémorable. Arrivée à Thunder Bay, fondée en 1679, c'est la plus grande ville du nord-ouest de l'Ontario et le plus grand port d'eau douce du monde. **Logement à l'hôtel Comfort Inn.**

J6 Thunder Bay > Kenora, ON - 349 miles / 560 km

Les maisons traditionnelles en bois rond se comptent par dizaines et on ne compte plus les lacs et les rivières. Une très grande quiétude vous gagne, vous êtes au paradis de la chasse et de la pêche et la traversée du Canada vous apparaît comme un rêve. **Logement à l'hôtel Comfort Inn.**

J7 Kenora > Brandon, MB - 266 miles / 428 km

Le paysage change radicalement et nous entreprenons la traversée des grandes plaines canadiennes. La route se dessine tel un rayon léger et la conduite sportive est au rendez-vous. Un sentiment de très grande liberté vous gagne à travers ces grands espaces. **Logement à l'hôtel Comfort Inn.**

J8 Brandon > Regina, SK - 225 miles / 294 km

Les contrastes de couleurs, ces villages d'agriculteurs aussi pittoresques les uns que les autres vous rappellent les images des films western typiques à l'Amérique. Le vent peut être le seul obstacle à la vitesse de croisière. **Logement à l'hôtel Delta.**

J9 Regina > Swift Current, SK - 152 miles / 244 km

Le matin, visite de Regina en direction de Wascana Center, un parc de 800 ha aménagé sur les rives du lac artificiel Wascana qui abrite le Royal Saskatchewan Museum qui retrace la vie des Amérindiens. Traversée du Saskatchewan pays des indiens et des grandes plaines, loin des contraintes des lieux surpeuplés. **Logement à l'hôtel Comfort Inn.**

J10 Swift Current > Calgary, AB - 319 miles / 515 km

C'est la fin des grandes plaines et nous pouvons apercevoir à l'horizon les Rocheuses et la neige en altitude. Vous êtes entourés de puits de pétrole et l'ambiance est typiquement de l'ouest canadien. C'est le temps de faire les courses et d'acheter ces fameux chapeaux de cow-boy. **Logement à l'hôtel Sandman Inn Downtown.**

J11 Calgary > Jasper, AB - 247 miles / 396 km

La seule façon de décrire cette journée est de la vivre sur une moto. Des moments grandioses, chaque courbe, chaque portion de route vous fait découvrir un paysage unique au monde. Vous aurez des moments qui seront à jamais gravés dans votre mémoire. **Logement à l'hôtel Mount Robson Inn.**

J12 Jasper > Vernon, BC - 360 miles / 577 km

Nous prenons la direction de la merveilleuse vallée de l'Okanagan (jardin de l'Amérique). La traversée des Rocheuses rappelle que la journée précédente n'était pas un rêve. Quel périple ! **Logement à l'hôtel Sandman Inn.**

J13 Vernon > Vancouver, BC - 314 miles / 503 km

Nous traversons plusieurs plantations qui demandent une attention particulière. À l'approche de Vancouver, nous ressentons pour la première fois après des milliers de kilomètres, une pression au niveau de la circulation. Vous pouvez à ce moment précis comprendre et expliquer ce que sont les grands espaces canadiens. **Logement à l'hôtel Le Soleil.**

J14 Vancouver, BC

Le matin, remise des motos et journée libre détente, visite ou derniers achats. **Logement à l'hôtel Le Soleil.**

J15 Vancouver > Paris

Transfert à l'aéroport. Assistance aux formalités d'embarquement et de douane. Envol à destination de Paris. Dîner et nuit à bord.

J16 Paris

Petit-déjeuner à bord. Arrivée à l'aéroport de Roissy Charles de Gaulle en France.

- Stages**
- Montréal, QC
 - Gatineau, QC
 - Sudbury, ON
 - Wawa, ON
 - Thunder Bay, ON
 - Kenora, ON
 - Brandon, SK
 - Regina, SK
 - Swift Current, SK
 - Cammore, AB
 - Calgary, AB
 - Jasper, AB
 - Vernon, BC
 - Vancouver, BC

La Transcanadienne. Un rendez-vous avec l'inédit, un voyage à moto qui reflète la liberté et l'immensité de l'Amérique. Contraste de paysages et de cultures. Cette randonnée transcanadienne offre l'aventure et la découverte aux plus curieux des voyageurs.



Plus

Points Forts :

Une fabuleuse nature, les volcans et la chaîne des Cascades, les rives de l'Océan Pacifique.

Conseils :

Ajouter une ou plusieurs nuits à San Francisco, faire du rafting dans Les Gorges de la Columbia River, faire du buggy et/ou du quad sur l'Oregon Dunes National.

Plus




Points Forts :

Un circuit exclusif « la Transcanadienne » pour une découverte des plus beaux paysages du monde et savourer l'hospitalité canadienne.

Conseils :

Ajouter une ou plusieurs nuits à Québec City pour apprécier encore mieux l'accueil québécois.

QUÉBEC, GRANDEUR NATURE *12 jours* "Un sentiment de liberté" *14 jours* "Des paysages variés et grandioses" *14 jours* KRUGER PARK



Itinéraire
 Québec, QC
 Rivière du Loup, QC
 St Anne des Monts, QC
 Rivière du Renard, QC
 Carleton, QC
 Forestville, QC
 St Rose du Nord, QC
 Pointe à Pic, QC
 Québec, QC

Itinéraire
 Le KwaZulu Natal
 Elephant Coast
 Parc animalier de Hluhluwe
 Swaziland
 Kruger Park
 Le parc du Pilanesberg
 Sun City.

Un circuit complet pour les passionnés de moto et de grand air, qui vous permettra de partir à la découverte des classiques qui font la renommée du Québec.

J.1 Paris > Montréal > Québec, QC
 Convocation des participants à l'aéroport de Roissy Charles de Gaulle. Envol à destination de Montréal, par vols réguliers. Arrivée et transfert à Québec.
Logement au Manoir Victoria.

J.2 Québec > Rivière du Loup, QC - 125 miles / 201 km
 Une journée de mise en forme qui nous donne un avant goût de l'extraordinaire qui nous attend. Des villages aussi typiques que Kamouraska et Notre-dame du Portage vous présentent un Québec de rêve. **Logement à l'auberge de la Pointe.**

J.3 Rivière du Loup > St Anne des Monts, QC - 176 miles / 283 km
 Petit déjeuner à l'hôtel. Le matin, en route, les portes de la Gaspésie s'ouvrent à vous et la nature est de plus en plus grandiose. Les plus hautes montagnes du Québec se présentent à vos yeux et la faune est omniprésente: un grand sentiment de liberté vous gagne. **Logement à l'hôtel Riotel Monaco des Monts.**

J.4 St Anne des Monts > Rivière du Renard, QC - 114 miles / 183 km
 On longe la mer et les paysages sont à couper le souffle. Le Parc National de Forillon vous présente son univers de démesure. Ce territoire côtoie le golfe Saint-Laurent à la pointe de la Gaspésie, la fin de la longue chaîne des Appalaches qui court depuis le sud des États-Unis. L'action des vagues a modelé les paysages côtiers du parc en de fascinantes sculptures: longues plages de galets, falaises, petites anses protégées par des caps rocheux et plages de sable fin. **Logement à l'hôtel.**

J.5 Rivière du Renard > Carleton, QC - 183 miles / 294 km
 La Gaspésie est une région grandiose. Sculpté par le temps, à l'extrémité de la péninsule gaspésienne, le parc de l'Île Bonaventure vous enrichira de son patrimoine historique, un passé géologique surprenant. Prolongement des Appalaches dans les eaux du golfe, cette cité rocheuse possède comme forteresse l'île Bonaventure et comme vaisseau de pierre le majestueux Rocher Percé. **Logement à l'hôtel.**

J.6 Carleton > Forestville, QC - 233 miles / 374 km
 On se dirige vers la vallée de la Matapédia, un des endroits les plus recherchés pour la pêche au saumon de l'Atlantique. Vous roulez dans la vallée et longez d'immenses rivières: les paysages demeurent aussi merveilleux les uns que les autres. Traverser du fleuve en bateau et nous abordons les forêts boréales du Québec. **Logement à l'hôtel.**

J.7 Forestville > Ste Rose du Nord, QC - 199 miles / 320 km
 Après une visite aux baleines, on longe le plus grand fjord d'eau douce au monde. Forêts et routes vallonnées nous font vivre au rythme du Québec. Une journée qui ne sera pas oubliée... **Logement à l'auberge du Cap au Lest.**

J.8 Ste Rose du Nord > Pointe à Pic, QC - 162 miles / 260 km
 Votre expérience d'une semaine à entendre cet accent des plus charmants vous aidera à bien discuter avec les habitants du Saguenay Lac St-Jean, réputés pour leur accueil chaleureux. Les paysages sont des plus diversifiés et l'entrée à Pointe au Pic des plus spectaculaires. **Logement à l'hôtel Fairmont le Manoir Richelieu.**

J.9 Pointe à Pic > Québec, QC - 155 miles / 249 km
 Retour vers Québec, mais pas avant d'avoir découvert la région du Charlevoix et ses pittoresques montagnes qui longent le St Laurent. Une visite du Parc des chutes Montmorency, plus hautes que celles du Niagara, ainsi que de l'île d'Orléans, avant de vous laisser à tous ces rêves et à la réalité d'avoir accompli une randonnée moto hors du commun. **Logement au Manoir Victoria.**

J.10 Québec, QC
 Le matin, remise des motos. Journée libre pour le shopping, détente, etc. **Logement au Manoir Victoria.**

J.11 Québec > Montréal, QC > Paris
 Le matin transfert à l'aéroport. Envol à destination de Paris.

J.12 Paris

J1 Paris - Johannesburg
 Convocation des participants à l'aéroport de Roissy Charles de Gaulle. Envol à destination de Johannesburg. Dîner, nuit et petit déjeuner à bord.

J2 Johannesburg > La Route des batailles - 261 miles / 420 km
 Arrivée à Johannesburg. Accueil par votre accompagnateur francophone. Départ en bus climatisé pour mise à disposition des motos puis départ pour le KwaZulu Natal à travers des plaines où se sont déroulés les plus grandes batailles de la guerre des Boers, à la fin du XVIIIème siècle. La Villa Prince Impérial (en référence au Prince Napoléon qui fut tué à Vryheid), sert de décor à votre première nuit en Afrique du Sud. Située au pied des collines du Lancaster, dans un parc verdoyant, ce B&B réputé pour son accueil et ses jardins à l'anglaise, est un véritable petit morceau de paradis qui se savoure devant une tasse de thé sur la terrasse ensoleillée. **Dîner et logement à La Villa Prince Impérial.**

J3/J4 Johannesburg > Safaris à Hluhluwe > Réserve de St Lucia - 270 miles / 430 km
 Petit déjeuner. Route au cœur du KwaZulu Natal en direction de la magnifique Elephant Coast. La diversité des paysages fait vite oublier les kilomètres qui vous séparent du parc animalier de Hluhluwe (prononcer Chlouchlou hé) et de la réserve marine de Sodwana, où vous passerez 2 jours où safaris 4x4 sur les traces des troupeaux d'éléphants, sortie en bateau et une plongée dans les lagons de St Lucia sont au programme. Implanté au milieu de ces réserves, le lodge de Hluhluwe est le point de départ idéal pour faire le plein de sensations « grandeur nature ». **Dîners et logement au Hluhluwe Hotel**

J5 Le Royaume du Swaziland - 210 miles / 340 km
 Petit déjeuner. Préparez vos passeports ! Au programme du jour, le royaume du Swaziland et son atmosphère particulière, des paysages captivants qui jalonnent cette étape orientée vers la gastronomie. Le Forest Arms Hotel est réputé pour le raffinement de sa décoration mais aussi pour sa cuisine qui fait une large place aux produits naturels cultivés dans la région. Fraises, myrtille et framboises font aussi partie des menus qui changent quotidiennement pour vous faire découvrir des saveurs nouvelles. Sans oublier une carte de tous les vins qui font la fierté de l'Afrique du Sud. **Dîner et logement au Forest Arms Hotel.**

J6 Swaziland > Phophonyane Falls - 210 miles / 245 km
 Petit déjeuner. Toujours à la découverte du Swaziland et de son ambiance paisible en direction d'une des plus belle réserve naturelle du pays pour découvrir les chutes de Phophonyane, situées au Nord du royaume. Véritable havre de paix, dissimulé au cœur de ce parc enchanteur, le Phophonyane Falls Lodge offre des chambres dispersées dans un immense jardin tropical bordé de plans d'eau. Un lieu propice à la détente. **Dîner et logement au Forest Phophonyane Falls Lodge**

J7-J8 Safaris au Kruger Park > Malelane - 100 miles / 160 km
 Deux jours dans le Mpumalanga ne seront pas de trop pour se lancer sur la piste des redoutables « Big Five » : Elephant, lion, buffle, rhinocéros et léopard, qui peuplent le Kruger Park. Votre point de départ pour ces safaris en 4x4 est le River House. Un country house 5 étoiles, implanté à Malelane sur les bords de la rivière Crocodile, qui offre seulement 12 chambres en suite au décor personnalisé avec un balcon privatif donnant sur la rivière. Sans oublier une magnifique véranda entourée de végétation sert de décor pour la salle à manger. **Dîners et logement au River House Lodge**

J9 La route du Drakensberg - 180 miles / 280 km
 Petit déjeuner. Départ matinal le long de la côte Ouest du Kruger Park. Puis, vous rejoindrez les paysages grandioses de Pilgrims Rest et la route de Blyde River Canyon avec un arrêt aux « Pot Holes », des énormes trous creusés par l'eau et les « God's Windows », des « fenêtres » dans les rochers surplombant un paysage à couper le souffle. Vous continuerez ensuite vers le nord du Drakensberg et son abondante végétation tropicale avant d'arriver au Coach House. **Dîner et logement au Coach House**

J10/J11 Sun City et Pilanesberg a dos d'éléphants > Sun City - 280 miles / 450 km
 Petit déjeuner. Changement de décor avec l'arrivée à Sun City, le Las Vegas Sud africain. Situé en bordure de la réserve du Pilanesberg délimitée par des anciens volcans qui servent de barrières naturelles, cette cité folle semble sortie tout droit du livre de la Jungle. Les casinos ont fait la réputation de ce lieu étonnant qui offre aussi un lagon de sable blanc ou encore un lac pour le jet-ski ou le ski nautique, des ballades en quad ou à dos d'éléphants. Les « Big Five », principale attraction dans cet environnement protégé, se découvre en 4x4 ou en Montgolfière selon les goûts. **Dîner et logement à l'hôtel Cascades.**

J12 Sun City > Standton - 100 miles / 160 km
 Retour vers Johannesburg qui n'est qu'à 90 minutes de route de votre dernière étape Sandton, en passant par un marché africain et la très belle route qui surplombe le lac de Haartbeespoortdam. Retour des motos à la concession et après-midi libre pour le shopping. **Dîner et logement au Protea Hotel.**

J13 Standton > Johannesburg > Paris
 Après le petit-déjeuner nous avons organisé la visite du « Township » de Soweto, l'immense ghetto aux portes de Johannesburg d'où sont partis tous les grands mouvements de contestation qui ont mis fin au régime de l'apartheid et à l'élection de Nelson Mandela à la présidence de l'Afrique du Sud en 1994. Fin d'après-midi départ pour l'aéroport. Dîner et nuit à bord

J14 Paris
 Arrivée le matin à l'aéroport de Roissy Charles de Gaulle.

Partager votre passion pour les voyages à moto et l'incroyable richesse des réserves animales de l'Afrique du Sud. Considéré comme le plus grand parc national d'Afrique, le Kruger Park sert d'habitat naturel à la faune africaine mais aussi aux légendaires « Big Five » : lion, éléphant, rhinocéros, léopard & buffle, que vous pourrez approcher et voir « Grandeur Nature » tout en découvrant des paysages aussi variés que grandioses. Pour finir à Sun City, une véritable oasis plantée au cœur d'un ancien volcan.



Plus

Points Forts :
 Le Parc National de Forillon, le Rocher Percé, les chutes Montmorency, la nature, la faune et surtout l'hospitalité chaleureuse québécoise.

Conseils :
 Ajouter une nuit pour découvrir Montréal ou Québec.

Plus

Points Forts :
 La formule en pension complète (les petits-déjeuners, les déjeuners et les dîners), les Safaris en 4x4 dans les 2 plus grandes réserves d'Afrique du Sud pour approcher les « Big Five », traverser du Drakensberg et Sun City.

Conseils :
 Possibilité de prolonger ce circuit avec des extensions : Namibie, Chutes Victoria, Mozambique, etc..

AFRIQUE DU SUD

12 jours

"Un circuit inoubliable en formule « Tout Compris »"

Route 62

Itinéraire

- Le Cap
- La côte Ouest
- La Route des Vins
- La Route 62
- Le Karoo
- Safari 4x4
- La Route des Jardins
- La Route des Baleines
- La Péninsule du Cap
- Le Cap de Bonne Espérance
- Le Cap

Vous vivez des expériences uniques et inoubliables avec des paysages sans limites. L'Afrique du Sud peut s'enorgueillir de posséder la plupart des paysages de la planète, depuis les régions fertiles tempérées par les alizés atlantiques jusqu'aux plateaux luxuriants de l'Océan Indien. S'y ajoute une rare richesse humaine qui offre une diversité culturelle aux traditions et aux coutumes.



Points Forts :
La formule en pension complète (les petits-déjeuners, les déjeuners et les dîners), la Route 62 qui rappelle la Route 66 aux Etats-Unis, la Route des Vins chère à notre nationalité et le Safari en 4x4 et le retour par la route des Jardins.

Conseils :
Possibilité de prolonger ce circuit avec des extensions : Namibie, Chutes Victoria, Sun City, Kruger Park, etc.

J1 Paris > Johannesburg > Le Cap

Convocation des participants à l'aéroport de Roissy Charles de Gaulle. Envol à destination de Cape Town via Johannesburg. Dîner, nuit et petit déjeuner à bord.

J2 Le Cap

Arrivée au Cap et accueil par votre accompagnateur francophone. Départ pour l'hôtel et déjeuner sur une terrasse au Waterfront. Fin d'après-midi, mise à disposition des motos. Dîner au restaurant « African Café » pour une première approche gustative de la cuisine traditionnelle et de l'ambiance chaleureuse de l'Afrique du Sud. Logement à l'hôtel City Lodge.

J3 La Cap > Stellenbosch - 223 miles / 360 km

Petit déjeuner. Départ pour une visite de Table Mountain. Une ascension en téléphérique de « la Montagne de la Table » à 1.040m d'altitude pour une vue à couper le souffle sur la péninsule du Cap. Déjeuner en ville et départ pour la « West Coast » jusqu'à Langebaan avant de redescendre vers les vignobles de Stellenbosch. Dîner et logement à l'hôtel Devon.

J4 Stellenbosch > Route des Vins > Montagu - 210 miles / 340 km

Petit déjeuner. Départ pour Montagu, capitale historique de la Route 62, en passant par « Bains Kloof Pass », spectaculaire route panoramique. Déjeuner au village de Franschhoek (le coin des français), un des meilleurs vignobles de cette région des vins, puis route vers un col grandiose, fréquentée aussi par des babouins. Dîner et logement au Montagu Country Hotel.

J5 Montagu > La Route 62 > Oudshoorn - 153 miles / 245 km

Petit déjeuner. Après les vallées verdoyantes, la traverser du Klein Karoo, région semi désertique, en direction de Oudtshoorn, par la Route 62. Route historique, au même titre que la Route 66 aux Etats-Unis. Déjeuner dans une ferme d'autruches ses produits locaux. Découverte des «Cango Caves», des grottes qui vous transporteront hors du temps, ou Crocodile Farm et ses... guépards, avant de rejoindre une ancienne ferme transformée en hôtel-restaurant. Dîner et logement à l'hôtel De Opstal.

J6 Oudshoorn > Traversée du Karoo > Pass de Graaft Reinet - 195 miles / 315 km

Petit déjeuner. Départ en direction de Graaff Reinet à travers une immense réserve, bordée de paysages arides et la montagne de Kammanassieberge. Considérée comme le joyau du Karoo, lieu historique de la province du Cap Est. Ephémère république indépendante à la fin du XVIIIème siècle, elle possède un héritage architectural classé monument historique. Après le déjeuner, vous aurez la possibilité de survoler une réserve à bord d'un ULM. Dîner et logement au Kingfisher Lodge.

J7 Graff Renet > Sur les traces des Eléphants & Safari 4x4 > Port Elisabeth - 190 miles / 310 km

Petit déjeuner. Découverte de la Vallée de la Désolation, digne des meilleurs « Westerns Américains ». Ensuite, route à travers des champs de cactus avant d'arriver à Addo Elephant National Parc pour un safari en 4x4. Cette réserve privée abrite les derniers survivants des immenses troupeaux d'éléphants du Cap Est. Mais il est aussi possible de voir des lions, des Rhinocéros et beaucoup d'antilopes. Appareils photos et caméra vidéo obligatoires. Après un déjeuner dans le parc, retour en selle pour Port Elisabeth par la N2, une route côtière. Dîner au Boardwalk et logement à l'hôtel Summerstrand Inn.

J8/J9 Port Elisabeth > La Route des Jardins > Knysna - 180 miles / 290 km

Petit déjeuner. Direction Knysna, par «la Route des Jardins», en longeant l'océan Indien par le cap St Francis, Jeffreys Bay (Un spot de surf) et les montagnes du Tsitsikama Nature Reserve. Déjeuner à Plettenberg Bay, une station balnéaire renommée pour sa lagune. L'après-midi, vous pourrez rendre visite aux singes de « Monkey Valley » avant d'arriver à Knysna, la « Capitale des huîtres ». Le menu du dîner est tout choisi... Le lendemain, la meilleure option consiste à délaissier sa moto pour le Outeniqua Choo-Tjoe. Un petit train à vapeur qui longe le Pacifique, jusqu'à Georges en traversant le Wilderness National Park avant de revenir sur Knysna pour profiter du coucher du soleil sur la lagune. Dîner et logement au Belvidere Manor

J10 Knysna > La Route des Baleines > Hermanus - 260 miles / 420 km

Petit-déjeuner et route pour Hermanus. Le retour passe par le Cap d'Aghulas qui est le point le plus au sud de l'Afrique. C'est aussi celui qui marque géographiquement la ligne de partage entre deux océans : l'Atlantique et l'Indien. Mais avant de découvrir ce spectacle, notre itinéraire poursuit sa remontée de la N2 avec une visite du musée Bartholomé Diaz à Mossel Bay et un déjeuner à la Belle Alliance à Swellendam. S'écartant des grands axes, nous rejoignons la R319 qui descend lascivement vers Bredasdorp, avant de finir à l'Aghulas, face au continent Antarctique. Dîner et logement à l'hôtel Windsor.

J11 Hermanus > Le Cap de Bonne Esperance > Le Cap - 125 miles / 200 km

Petit-déjeuner. Découverte de la péninsule du Cap de Bonne Espérance par une route côtière à l'ambiance californienne entre palmiers et plage de sable blanc. Déjeuner à Boulders beach avant une baignade en compagnie des petits pingouins Jacasse. L'après-midi est réservée à la visite du Cap de Bonne Espérance où vous pouvez croiser tortues, zèbres, antilopes ou autruches. Enfin, la route de Chapman's Peak, restera gravée dans votre mémoire car elle est considérée comme la plus belle route panoramique d'Afrique du Sud et les coucher de soleil y sont d'une impressionnante beauté. Nuit et dîner à l'hôtel Ritz.

J12 Cape Town > Paris

Les motos sont rendues, mais votre circuit ne s'arrête pas là puisque, nous vous proposons du shopping et un ultime déjeuner de poissons ou de fruits de mer au Waterfront. Ces anciens docks réaménagés abritent des boutiques et un marché artisanal. Après le déjeuner, transfert en bus vers l'aéroport de Cape Town. Envol à destination de Paris. Dîner et nuit à bord.

J13 Paris

Arrivée le matin à l'aéroport de Roissy Charles de Gaulle.



VOYAGE SUR MESURE

à la Carte

Vous ne trouvez pas votre bonheur dans nos itinéraires pré-établis ? Avec cette formule vous pouvez construire le voyage de votre rêve selon vos critères que ce soit pour votre famille, entre amis ou en groupe.

Plusieurs façons de procéder pour construire le voyage que vous souhaitez :
Sur notre site www.american-motors-travel.fr dans la rubrique Voyage sur Mesure
Par email à l'adresse suivante : info@amtpromotion.com
Par courrier : American Motors Travel 73, avenue Henri Ginoux 92120 Montrouge

Nous mettrons à votre service notre savoir-faire dans l'organisation de voyages et vous apporterons les conseils indispensables à la réussite de votre voyage, de la simple location au périple le plus complexe.

Le plus grand choix de services et prestations pour mieux répondre à vos attentes :

- TRANSPORT AÉRIEN**
Vols réguliers uniquement auprès des plus grandes Cies aériennes européennes et américaines,
- LOCATION DE MOTOS**
(Harley-Davidson, Honda, BMW) et de Trikes répartis sur plus de 40 villes aux USA et au Canada,
- LOCATION D'AUTOS**
avec nos partenaires Alamo, Hertz, Avis, etc. dans la plupart des villes des USA et du Canada,
- LOCATION DE MOTORHOMES**
dans la plupart des villes des USA et du Canada,

Plus de 6.000 hôtels & motels auprès des plus grandes chaînes internationales du monde (Best Western International, Choice Hotels International, Hilton, etc.) **mais aussi les plus grands hôtels de Las Vegas comme le Luxor, le Treasure Island, le Cesar Palace, le New York, le Paris, etc.,**


LOCATION D'UN GPS
pour privilégier les visites et non la route. Nous rentrons toutes les données (étapes, hôtels, points d'intérêts, stations d'essence, etc.) et il vous suffit uniquement de le brancher et bien sûr de l'allumer.

- Visites et excursions pour étoffer votre circuit :**
- Survol en hélicoptère ou en avion du Grand Canyon,
 - Rafting sur le Colorado, balades à cheval ou en 4x4 dans Monument Valley, jet ski ou House Boat sur le Lake Powell,
 - Les spectacles exceptionnels de Las Vegas, etc.
 - Et pour terminer votre périple, un séjour balnéaire à Hawaii, aux Bahamas ou en Floride, etc.

Vous construisez votre circuit selon vos critères et nous vous construisons vos vacances de rêve !



Des kilomètres de bonheur



**AMERICAN MOTORS TRAVEL
AMT PROMOTION SARL**

73, av. H. Ginoux 92120 Montrouge
Tél. 01.47.46.09.58
Fax. 01.47.46.14.09

info@amtpromotion.com
www.american-motors-travel.fr

RCS numéro 441 869 187 00019 - APE 633Z
Licence 092 02 0015 - RCP Général France
Garantie Financière APS

www.american-motors-travel.fr