



Arizona Dream Tours

17 jours / 15 nuits

Un circuit de luxe au cœur de la nature !

1.700 miles - 2.840 km

Un circuit magique où vous serez plongés au cœur de la nature avec des hôtels situés dans les parcs nationaux, des petites étapes pour approfondir les visites, et des hôtels de grandes classes pour privilégier votre confort.

*Phoenix, AZ - Grand Canyon Nat'l, AZ Monument Valley, AZ - Arches Nat'l Park, UT
Capitol Reef Nat'l Park, UT - Bryce Canyon Nat'l Park, UT - Zion Nat'l Park, UT
Las Vegas, NV - Sequoia Nat'l Park, CA - Yosemite Nat'l Park, CA - San Francisco, CA*



AMERICAN MOTORS TRAVEL – AMT PROMOTION SARL 8.000 €

www.american-motors-travel.fr – info@amtpromotion.fr

73, avenue Henri Ginoux 92120 Montrouge Tél. : 01.47.46.09.58 – Fax : 01.47.46.14.09

RCS Nanterre 441 869 187 00019 - Licence 092 02 0015 - RCP Generali France - Garantie Financière APS - APE 633Z





Programme

Jour 1


Hôtel « Hilton Scottsdale Resort & Villas » à Phoenix

Paris > Phoenix, AZ

- Convocation des participants à l'aéroport de Paris Charles de Gaulle.
- Envol à destination de Phoenix (pas de vol direct, changement à Atlanta).
- Arrivée en début de soirée à Phoenix.
- Formule « Autotour », prise du véhicule à l'aéroport.

Jour 2

Hôtel « Hilton Scottsdale Resort & Villas » à Phoenix



Phoenix, AZ

- Le matin, transfert à notre centre de location et prise de la moto.
- Phoenix**, la capitale de l'Etat d'Arizona, située à une altitude de 340m, est entourée de montagnes culminant à 2000m environ. Au milieu d'une vaste **dépression désertique** entourée de montagnes, et à 320 km au sud de Grand Canyon, Phoenix est une ville cosmopolite qui réalise une curieuse imbrication des anciennes civilisations espagnole et indienne avec celles de l'Ouest contemporain. Avec son climat ensoleillé toute l'année (au cœur de la **Vallée du Soleil**), Phoenix connaît une des croissances les plus rapides du pays. La construction de canaux d'irrigation a permis de faire de la ville une véritable **oasis**.
- Le **Heard Museum**, référence pour tout ce qui touche aux Indiens d'Amérique, est un remarquable musée d'art indien, dans une **superbe villa coloniale**. Il possède des collections **Navajo** et **Eskimo**, ainsi que la collection **Goldwater** de 400 poupées indiennes.
- Depuis le 22 mai 2005, le Heard Museum a ouvert ses portes à une exposition permanente consacrée à l'**art Indien** avec une présentation de plus de 2000 pièces. Le Heard Museum se compose d'une dizaine de galeries où sont présentées les cultures **navajo**, **apache**, **zuni**, **hopi** ainsi qu'une exceptionnelle collection de **poupées kachinas**.
- Entre Phoenix et Mesa, se trouve **Superstition Mountain**, qui conserve jalousement le secret de la fabuleuse mine de **Lost Dutchman**. Des milliers de passionnés ont tenté de retrouver son **trésor légendaire**, mais son emplacement reste l'un des grands «mystères de l'Ouest».
- Départ par la route touristique** qui serpente au cœur du désert avant d'offrir des **panoramas variés**, dans une montagne sauvage et des canyons vertigineux. Superstition Mountains, ensemble de pitons rocheux entourés de légendes de chercheurs d'or.

Jour 3

220 miles / 354 km

Hôtel « El Tovar » dans Grand Canyon



Phoenix, AZ > Flagstaff > Grand Canyon, AZ

- Route vers Flagstaff, en passant par **Montezuma Castle National Monument**. Dans une roche de couleur sable émerge un **village haut de 5 étages**. Construit à flanc de falaise au **12ème siècle** par les Indiens **Sinagua**, Montezuma Castle est classé monument national et est un des sites les mieux conservés des Etats-Unis.
- Flagstaff doit son nom à l'utilisation d'un **pin ponderosa** de ses forêts comme **mât à drapeau** lors de la fête de l'indépendance du 4 juillet 1876 et profite d'un **écosystème très diversifié**. Les amoureux de la nature pourront découvrir cet environnement au cours de randonnées dans la **Forêt Nationale de Coconino** où **pins ponderosa** et lacs se succèdent. La ville est entourée de montagnes recouvertes de **pins de Benthall** qui lui confèrent cette douceur contrastant avec la chaleur ambiante. C'est le site idéal pour tous les départs vers le **Grand Canyon** à 130 km de là, mais aussi vers les sites d'exception qui entourent la ville. Flagstaff a un lien privilégié pour l'astronomie, notamment avec le **Lowell Observatory** qui possède deux télescopes datant de 1896 et 1928. Les deux appareils, encore en



Jour 4

190 miles / 306 km

Hôtel « The View » avec une vue imprenable sur Monument Valley



fonctionnement, peuvent être utilisés certains soirs pour observer la voûte céleste, mettant ainsi l'immensité de l'univers à porté de regard. Situé à une cinquantaine de kilomètres de la ville, **Meteor Crater** est le plus grand cratère météoritique du monde. Ses 1265 m de diamètre et ses 174 m de profondeur sont la trace de l'impact d'un **astéroïde** de nickel et de fer qui s'est écrasé il y a 50 000 ans à plus de 60 000 km/h.



Le soir, vous pourrez assister au coucher de soleil sur **Grand Canyon**.

Grand Canyon, AZ > Monument Valley, UT



Départ pour **Monument Valley**, avec la traversée d'Ouest en Est de **Grand Canyon National Park**. Ce n'est pas un simple canyon, mais plutôt un labyrinthe entier de canyons, de fissures et de gorges érodées dans la roche avec des buttes peu communes, des mesas et des éperons rocheux disposés entre eux. Les couches sédimentaires multicolores exposées prennent des nuances variables suivant l'angle du soleil et les jeux d'ombre changent au fil du jour. Les immenses parois de grès et de calcaire surplombent de près de 1.000 mètres la rivière **Colorado** qui serpente au fond de la vallée.



Les roches ont été formées au fond d'une mer énorme il y a des millions d'années quand des dépôts sédimentaires se sont accumulés sur une épaisseur de presque 1.600 mètres. Plus tard, une grande collision de plaques tectoniques a levé cette région entière pour former le plateau du **Colorado** qui se trouve maintenant de 2.100 à 2.750 mètres au-dessus du niveau de la mer. Le bassin de la rivière **Colorado** s'est formé pour drainer l'eau de cette région qui s'est bientôt mise à éroder les couches sédimentaires. Finalement la rivière a coupé ce chenal de 1.600 mètres de profondeur que nous appelons le **Grand Canyon**. C'est vraiment une des grandes merveilles naturelles du monde.

Jour 5

135 miles / 217 km

Hôtel « Best Western Canyonlands Inn » à Moab



Monument Valley, UT > Moab, UT



Départ à l'aube pour **Monument Valley** où le jeu des couleurs, variant du rose au violet, revêt un charme particulier aux lever et coucher du soleil. Décor naturel de la « Chevauchée Fantastique » et de nombreux westerns, **Monument Valley** est un des paysages les plus célèbres de l'Ouest Américain avec ses pitons rocheux rouges dressés sur un immense plateau désertique. Visite du parc, c'est à bord de 4x4 conduits par des **Navajo** que vous découvrirez ce lieu magique, mystérieux et fascinant à travers un circuit de 25 km. Le **Valley Drive** serpente entre les blocs rocheux les plus impressionnants, dont la fameuse paire des **Mittens** et le splendide **Totem Pole**. Une matinée que vous n'êtes pas près d'oublier.



Déjeuner typiquement navajo à **Kayenta** (non inclus). Le **Navajo National Park** renferme le gigantesque **Canyon de Betatakin**. À l'aide d'un télescope, on peut admirer une grotte de 140 mètres de haut où les indiens **Anazis** avaient construit l'un de leurs villages en pierre et en adobe.



Arrivée à **Moab**, petite ville sympathique située au cœur d'une région encore sauvage. Après un premier boom dû à l'uranium, elle est devenue la capitale touristique du secteur grâce à la proximité d'**Arches** et de **Canyonlands**.

Jour 6

156 miles / 251 km

Hôtel « Best Western Capitol Reef Resort » à Torrey

Moab, UT > Arches National Park > Torrey, UT



Pour les plus téméraires, départ pour **Arches National Park** avant l'aube afin d'assister au lever du soleil. Puis direction **Windows Section**, connue pour ses arches superbes (dont la **Double Arch**).



Arches National Park qui mérite vraiment d'être visité. On y trouve le plus grand nombre d'arcs et d'autres formations rocheuses dues à l'érosion par le vent, les rivières et le gel. De grands films comme « La Dernière Croisade » ou « Thelma et Louise » doivent de magnifiques scènes à cette très belle réserve naturelle. **Arches**



JOUR 7

109 miles / 175 km

Hôtel « Bryce Canyon Lodge » dans Bryce Canyon



se trouve juste à côté de **Canyonlands** et de **Moab**, ville qui constitue une base idéale pour des excursions sur le **Colorado**. Plein de bonnes raisons, donc, de visiter ce site.

🏍 Départ pour **Torrey** avec la traversée de **Capitol Reef National Park** par une route panoramique et sinueuse qui suit les méandres de la **Fremont River** et qui est dominée par des dômes majestueux et par des falaises aux couleurs vives. Arrêt pour admirer les formations rocheuses spectaculaires de **Chimney Rock** et **Castle**. Visite de la minuscule école « **Fruita Schoolhouse** » construite par des pionniers mormons. La route panoramique suit la face occidentale du plissement et s'enfonce dans **Grand Wash** et **Capitol Gorge**, deux canyons sinueux aux parois abruptes creusées par l'eau.

Torrey, UT > BRYCE CANYON NAT'L PARK, UT

🏍 Départ tôt le matin pour **Mount Carmel** en passant d'abord par **Escalante** et **Boulder** par une route surprenante « La Route des Crêtes ».

🏍 Continuation vers **Tropic** avec un petit détour par **Kodachrome Basin**, ensemble de dunes multicolores (rouges, ocres et jaunes) entourées de falaises.

🏍 Arrivée à **Bryce Canyon National Park** et direction **Rainbow Point** (2.775 mètres), le point le plus haut où vous pourrez découvrir des cheminées de grès rouge parsemées de touches de rose et de blanc qui changent selon la lumière du jour, apportant une démonstration étincelante des pouvoirs de la nature au travers du temps. Les formes pointues et les conglomérats de calcaire sont disposés dans un cirque naturel en forme d'amphithéâtre. Beaucoup de ces formations portent des noms curieux comme : le « **Marteau de Thor** », le « **Château de la Reine** », le « **Château de Gulliver** », les « **Temples Hindous** » et « **Wall Street** ».

Jour 8

99 miles / 159 km

Hôtel « **Zion National Park Lodge** » dans Zion



BRYCE CANYON National Park, UT > Zion National Park, UT

🏍 Après, à **Bryce Canyon**, on trouve **Red Canyon** qui, lui aussi, dévoile de superbes roches rouges érodées et deux tunnels naturels en roche rouge : arrêt photos obligatoire.

🏍 Traversée de **Zion National Park** où une route sinueuse et étroite sur 30 km vous mène à travers le parc, longeant la puissante **Virgin River** qui sculpte depuis des millions d'années les roches en grès. Du fond de la vallée verdoyante au grès couleur crème des falaises imposantes, **Zion** est un pays miraculeux d'images visuelles. Les sculptures dans les roches monolithiques, les forêts verdoyantes et les rivières gargouillantes sont époustouflantes par le jeu de couleurs, un vibrant mélange de magenta, d'azur, de vermeil et de bleu de Prusse. Depuis 1999, pour protéger la flore et la faune contre la pollution, les véhicules à moteurs sont interdits, vous devez prendre une navette pour circuler dans le canyon.

Jour 9 & Jour 10

164 miles / 264 km

Hôtel « **Venetian Resort Hotel & Casino** » à Las Vegas



Zion National Park, UT > Las Vegas, NV (2 nuits)

🏍 Route vers **Las Vegas**, « la ville qui ne dort jamais » et dont les casinos couronnés de néons illuminent les nuits. Cette image est la plus connue, évoquant des complexes hôteliers de premier ordre, des spectacles exceptionnels et de fins dîners aux chandelles. Mais ce véritable joyau du désert offre de plus en plus d'attractions et d'activités adaptées à tous.

🏍 **Las Vegas** réunit 12 des 13 plus grands hôtels du monde bâtis autour de thèmes délirants : **Château Médiéval**, **Empire Romain**, **Ancienne Egypte**, **Gratte-ciel** et bien d'autres. Aussi vous trouverez des attractions à vous couper le souffle : au sommet de la **Tour Stratosphère**, le **Big Shot** pour jouer aux boulets de canons, le **High Rollers** qui sont les plus hautes montagnes russes du monde, etc.





Jour 11



128 miles / 206 km

Hôtel « Furnace Creek Ranch »
dans Death Valley



-  Bien sûr elle reste le temple du jeu, de l'argent, du Kitch, mais nous vous ferons découvrir l'autre **Las Vegas** : caresser un dauphin, visiter une collection spectaculaire de plus de 200 véhicules rares ainsi que les environs de la ville avec **Valley of Fire** (la Vallée du Feu), **Red Rock Canyon**, **Spring Mountain Ranch**, etc.
-  Oubliez les mauvaises langues et profitez pleinement de cette ville irréelle conçue pour toutes les bourses. A jamais, elle restera gravée dans votre mémoire.

Las Vegas, NV > Death Valley, CA


-  Départ à l'aube, pour arriver avant les grandes chaleurs, vers le point le plus bas du monde, **Death Valley National Monument**. Véritable vision de l'Enfer, la **Vallée de la Mort** offre le spectacle d'une région brûlée par le soleil mais d'une incroyable diversité : montagnes et mers de sel, canyons et champs de cactus, palmeraies et dunes, cratères et phénomènes géologiques. C'est à la fin du jour que les roches se colorent.
-  La vallée se compose de trois parties, à peu près alignées : au centre, les montagnes s'écartent autour d'une large cuvette, dont les versants en pente douce convergent vers les grandes nappes de sels qui occupent le fond des bassins. Aux deux extrémités, les montagnes se resserrent : l'ensemble fait penser à la nef d'un bateau. Cette tranchée entre deux chaînes de montagne s'est formée lors du basculement de deux blocs, à l'origine horizontaux. Comme les lames d'un store dont l'une aurait prolongé l'autre, ils ont tourné simultanément. Mais ici, point de jour entre les lames : l'affaissement du terrain entre les blocs a été tel que le point le plus bas de la vallée est, au début du XXIème siècle, quatre vingt six mètres au-dessous du niveau de la mer ! A l'ouest, **Telescope Peak** le domine de 3445 mètres. Les lames continuent de tourner, le pic de s'élever, et le fond de descendre lentement. Le bassin, long de trois cents kilomètres et qui atteint trente-deux de large, paraît complètement enfermée entre les chaînes des **Panamint** et de **l'Amargosa** : on n'est pas surpris que des chariots n'aient pu trouver une voie de salut à travers les montagnes.

Jour 12

219 miles / 352 km

Hôtel « Mammoth Creek Inn » à
Mammoth Lakes

Death Valley, CA > Devils Postpile > Mammoth Lakes, CA

-  Le matin, petite incursion dans **Sequoia National Park**.
-  En cours de route découverte de **Devils Postpile National Monument**. **Rainbow Falls** est à 1600 mètres des orgues de basalte : la San Joaquin saute une falaise de plus de 30 mètres, qui est en même temps la berge d'un de ses anciens lits. La rivière, détournée en amont, revint après une boucle vers cette rive abrupte qu'elle avait elle-même creusée. Le sol est formé d'une couche volcanique dure de rhyodacite posée sur un granite plus tendre : les remous de la chute minent le granite, jusqu'à ce qu'une dalle de lave s'effondre. Au dire des géologues, la cascade a reculé d'au moins 150 mètres et la rivière a formé un nouveau lit dans sa berge ancestrale.

Jour 13

103 miles / 166 km

Hôtel « Yosemite Lodge » dans
Yosemite

Mammoth Lakes, CA > Yosemite National Park, CA

-  Départ en direction de **Yosemite National Park**, en passant par la partie est de la Sierra Nevada. La **Tioga Pass**, 3.031 mètres, dévoile un splendide panorama à chaque virage. Cette route magnifique permet d'admirer les grands espaces de **Tuolumne Meadows** où miroite le **Tenaya Lake**. La route constitue aussi un très bon observatoire sur les pentes de granit et les canyons. Découverte des fameux séquoias géants, des arbres qui font plus de 6 mètres de diamètre, ainsi que des cascades de **Yosemite Falls** et **Half Dome**, et du célèbre **Wawona Tunnel Tree** qui laissait passer la route à travers son tronc.



Jour 14 & Jour 15

192 miles / 309 km

Hôtel « Hilton San Francisco » à San Francisco



Yosemite National Park, CA > San Francisco, CA

- Route vers la baie de **San Francisco**.
- Arrivée à **San Francisco** et balade dans les rues en pente avec **Lombard Street** qui est l'une des rues les plus célèbres et probablement la plus tortueuse du monde, le quartier chinois et **Fisherman's Wharf** qui est l'ancien port avec ses restos de fruits de mer. Visite du **Golden Gate Bridge** au coucher du soleil.
- Une superbe cité au charme européen qui étage ses maisons de style victorien aux couleurs pastel sur les pentes abruptes de ses collines.
- San Francisco** est le huitième port du pays. C'est également une place financière réputée. Célèbre pour la beauté de sa baie, San Francisco s'étend sur un site de collines. Les quartiers résidentiels occupent les collines au Nord et à l'Ouest. Certaines avenues sont bordées de maisons victoriennes en bois peint qui ont résisté au tremblement de terre de 1906. **Market Street**, la principale artère, coupe la ville en diagonale. Le centre ville, parcouru par le cable-car (tramway à crémaillère), abrite grands magasins et hôtels. On peut y admirer la **Pyramid Tower** (1972), le musée **Wells Fargo** qui est consacré à la célèbre compagnie de diligences, et **Coit Tower**. **Chinatown** regroupe l'une des plus importantes communautés chinoises hors Asie. Au bord de la baie, le **Fisherman's Wharf**, tout en bois, abrite des boutiques et le Musée Maritime National. Depuis l'embarcadère, on peut se rendre en bateau à **Alcatraz**, le plus célèbre pénitencier des Etats-Unis. À l'Ouest de la ville, le **Golden Gate Park** abrite l'**Asian Art Museum** qui possède une très belle collection de jade et un jardin botanique.

Jour 16

San Francisco, CA > Paris CDG

- Le matin, remise de la moto ou de l'auto.
- Transfert à l'aéroport de San Francisco.
- Envol à destination de Paris et dîner et nuit à bord.

Jour 17

Paris CDG

- Petit déjeuner à bord et Arrivée dans la matinée à l'aéroport de Paris CDG.

LES DATES DE DEPART EN « FORMULE ACCOMPAGNEE » :

Du lundi 14 mai au mercredi 30 mai 2012

Du vendredi 07 septembre au dimanche 23 septembre 12



Conditions de vente

Produit : Arizona Dream Tours – 17 jours / 15 nuits

Prix par personne, en chambre double et en formule :	Accompagnée	Mototour	Autotour
Forfait Pilote ou Conducteur	5.570,00 €	4.690,00 €	3.070,00 €
Forfait Passager	3.570,00 €	2.680,00 €	2.680,00 €
Réduction 3 ^{ème} personne dans la chambre	- 330,00 €	- 330,00 €	- 330,00 €
Réduction 4 ^{ème} personne dans la chambre	- 500,00 €	- 500,00 €	- 500,00 €
Supplément Honda Goldwing/BMW		140,00 €	
Supplément E.VIP (réduit la franchise à 1.000\$)		140,00 €	
Supplément chambre individuelle		1.260,00 €	
Supplément aérien « Vacances Scolaires – toutes zones »		100,00 €	

Ces prix comprennent :

- Le transport aérien Paris > Phoenix et San Francisco > Paris, en classe économique, sur vols réguliers, sur la Cie Air France/Delta Air Lines ou US Airways,
- Les taxes d'aéroport, de sécurité **90 €** et la surcharge Q (hausse du carburant) **240 €**,
- Le logement en chambre double dans des hôtels mentionnés au programme ou similaire,
- Les taxes et services hôteliers,
- Formule « Accompagnée & Mototour » : 14 jours de location d'une Harley-Davidson**, prise à Phoenix, AZ et rendue à San Francisco, CA, **en kilométrage illimité**, toutes les taxes (locales & environnementales), **pour deux personnes**, l'assurance VIP et la préparation de la moto.
- Formule « Autotour » : 15 jours de location d'une voiture Cat. C4. « Compact Car »** prise à Phoenix, AZ et rendue à l'aéroport San Francisco, CA, **en kilométrage illimité**, **occupée par deux, trois ou quatre personnes**, les assurances (CDW, EP) et toutes les taxes (locales, aéroport et surcharge states),
- Formule « Accompagnée »** : les services d'un accompagnateur professionnel bilingue, en voiture, durant le circuit, pour la logistique (aérien, hôtel, le transport des bagages et *organisation des pique-niques pour les déjeuners*).
- Pour les toutes formules : **un carnet de voyage complet** (carte, programme détaillé, guide, etc.).

Ces prix ne comprennent pas :

- Tous les repas (petit-déjeuner, déjeuner et dîner), les boissons et les frais de nature personnelle,
- Les transferts de l'aéroport à l'hôtel et vice-versa,
- Formule « Accompagnée & Mototour »** : L'essence, la caution de 500 \$, la franchise de 2.000 \$.
- Formule « Autotour »** : L'essence, les assurances complémentaires facultatives.
- Entrées parcs nationaux : « Annual Pass » à 80 \$
- Les assurances : annulation, bagages, rapatriement, maladie et frais médicaux (sauf si règlement avec une carte bancaire Visa « **Premier** » ou Master Card « **Gold** »).
 - Option 1 - Annulation : 3,3% du montant total du voyage
 - Option 2 - Complémentaire carte bancaire : 3,8% du montant total du voyage
 - Option 3 - Tous Risques : 4,8% du montant total du voyage

En option :

- Moto : L'assurance **EVIP** (réduit la franchise à 1.000\$ et prend en charge les frais d'une crevaison) : **10,00 € par jour**,
- Moto : L'assurance **SLI** (responsabilité civile du conducteur à hauteur d'un million de dollars) : **21,00 € par jour**,
- Moto : L'assurance **PAI/PEC** (remboursement en cas de vol des effets personnels jusqu'à 525,00 \$) : **5,00 € par jour**,
- Moto/Auto : La location d'un **GPS Garmin** : **15,00 € jour**,
- Survol en hélicoptère de Grand Canyon : **150,00 € par personne**,
- Road Book personnalisé : **70,00 €**.

Supplément « Formule Accompagnée » (si groupe inférieur à 16 personnes) :

- Groupe de 14 personnes : **supplément de 60 € par personne**
- Groupe de 12 personnes : **supplément de 150 € par personne**
- Groupe de 10 personnes : **supplément de 260 € par personne**



Ce qu'il faut savoir

Formalités :

- Pour les ressortissants français, pas besoin de visa pour un séjour de moins de 90 jours, sous condition d'arriver par un transporteur aérien ayant signé le programme « *Exemption des Visas* ».
- Pour faire la demande d'autorisation de voyage aux États-Unis, les voyageurs se connecteront au site Internet de l'ESTA (<https://esta.cbp.dhs.gov>) et rempliront un formulaire en ligne qui est l'équivalent du I-94W qui doit être rempli actuellement à bord, avec des informations personnelles et relatives à leur voyage. La demande d'autorisation devra être faite au plus tard 72 heures avant le départ. L'ESTA a cependant été conçu pour autoriser des voyages de dernière minute. (14\$ par demande).
- Vous devez être en possession d'un passeport individuel à lecture optique émis avant le 26 octobre 2005 ou d'un passeport individuel biométrique ou électronique.

Transport Aérien :

- Comme pour les autres éléments de votre voyage, nous tenons plus que tout à vous apporter le meilleur service possible et en toute transparence.
- Pour cela, nous travaillons principalement avec 2 Compagnies Aériennes régulières : **Delta Air Lines/Air France**, en *Code Share* (partage de vol) via *Atlanta, Boston, Cincinnati, New York & US Airways* via *Philadelphie*.
- Nous pouvons également obtenir des **vols directs**, en fonction de votre date d'inscription et des disponibilités aériennes, sans escale sur *Chicago, Los Angeles, San Francisco*, etc.

Hôtels :

Ils sont communiqués à titre indicatif sous réserve de disponibilité.

- Pour vous assurer le meilleur confort, nous travaillons depuis de nombreuses années en exclusivité avec la 1^{ère} chaîne mondiale d'hôtellerie « **Best Western International** », ainsi qu'avec la chaîne « **Choice Hotels International** » qui représente les hôtels *Quality Inn, Comfort Inn, Sleep Inn, Clarion*, etc.
- Nous travaillons aussi avec des hôtels de catégorie 4 et 5 étoiles et à Las Vegas, NV nos hôtels sont situés sur le Strip (Las Vegas Boulevard).
- Tous les hôtels que nous vous proposons sont équipés d'une piscine et la plupart offrent les petits déjeuners continentaux.

Températures moyennes :

- Variées et très changeantes selon la saison et la région où on se trouve, les États-Unis offrent un climat très varié de sa frontière avec le Canada jusqu'aux régions les plus tropicales voisines du Mexique, du froid des Grands Lacs aux températures extrêmes des déserts du Nevada ou du Colorado.

MOIS	J	F	M	A	M	J	J	A	S	O	N	D
Albuquerque (New Mexico)	2	4	8	14	18	24	26	25	21	15	7	3
Anchorage (Alaska)	-11	-7	-5	2	7	12	14	13	9	2	-5	-10
Atlanta (Georgia)	7	9	11	16	21	25	27	26	23	17	11	7
Boston (Massachusetts)	-1	-1	3	9	15	20	13	22	18	13	6	0
Buffalo (New York)	-4	-5	0	6	12	18	21	20	16	11	4	-3
Chicago (Illinois)	-3	-2	3	9	15	21	24	23	18	13	4	-2
Cincinnati (Ohio)	2	3	7	13	19	24	27	25	22	15	8	3
Dallas (Texas)	8	10	14	18	23	28	30	30	26	20	13	9
Denver (Colorado)	-2	0	2	8	14	18	23	22	17	10	3	0
Detroit (Michigan)	-3	-2	2	9	15	21	23	22	18	12	4	-1
Honolulu (Hawaii)	22	22	22	24	25	26	26	26	25	25	24	23
Houston (Texas)	12	14	16	20	24	28	29	29	27	22	16	13
Kansas City (Kansas)	0	2	7	13	19	25	27	27	22	16	7	2
Las Vegas (Nevada)	6	9	13	18	23	29	33	31	27	20	13	7
Los Angeles (California)	13	14	15	16	18	19	20	22	22	20	17	14
Memphis (Tennessee)	5	7	12	17	22	26	28	27	24	18	11	7
Miami (Florida)	20	20	22	24	26	27	28	28	27	26	22	20
Minneapolis (Minnesota)	-10	-7	-2	7	15	20	23	22	16	9	0	-5
New Orleans (Louisiana)	13	14	16	20	24	27	28	28	26	22	16	13
New York (New York)	0	1	5	11	17	22	25	24	21	16	9	2
Orlando (Florida)	15	16	19	21	25	26	27	27	27	23	19	16
Philadelphia (Pennsylvania)	0	1	5	11	17	22	25	24	20	13	7	1
Phoenix (Arizona)	12	13	17	20	25	31	34	32	29	23	16	12
Portland (Oregon)	5	6	8	12	14	17	20	20	17	13	8	5
St Louis (Missouri)	2	2	6	13	18	23	26	26	22	15	7	2
Salt Lake City (Utah)	-3	0	4	10	15	19	25	14	18	12	4	0
San Francisco (California)	10	11	12	14	15	16	17	17	18	16	13	10
Seattle (Washington)	3	5	7	10	13	16	18	18	16	11	7	5
Washington (DC)	2	3	7	13	19	23	26	25	21	15	9	4

Carnet de voyage :

- Environ un mois avant votre départ, nous vous remettrons un **carnet de voyage** complet comprenant : guide touristique et pour la Route 66 : « **le Petit Futé** », infos pratiques, étiquettes de bagages, vouchers (bon d'échanges), etc.

Budget Prévisionnel (Information non contractuelle) :

- Repas** : Petit déjeuner américain 08/12\$, déjeuner (fast food) 10/15\$, dîner (Steakhouse) 20/30\$. **Soit de 40 à 60\$ par jour.**
- En plus des taxes, il faut ajouter le service (*tip* ou *gratuity*), donc prévoir 15 % en plus ...
- Essence** : Pour un gallon (3,80 litres) compter entre 3 et 4 \$. Exemple pour un circuit à moto de 2.000 miles : **160\$** (environ 120€)
- Parcs Nationaux** : Afin d'éviter de dépenser 25\$ environ à chaque entrée, il est vivement conseillé de se procurer le « **Annual Pass** », **80\$ par véhicule**, qui donne un accès illimité à tous les parcs nationaux (excepté *Monument Valley*).




Location Moto ou Trike :

-  Age minimum 21 ans - Permis National Moto. Pas de minimum de durée.
-  Accès au Mexique interdit sans autorisation écrite et signée de notre centre de location. Il est déconseillé de traverser la Vallée de la Mort du mois de juin à août, en raison des très fortes chaleurs.
-  **Equiperment** : Elles sont toutes équipées de sacoches, pare-brise et d'un appui dos (sauf les *Dyna*). Un **Casque Jet** aux normes DOT est **fournis** sur place. Des **consignes** sont prévues en station, **sans frais**, pour laisser votre excédent de bagages.
-  **Les modèles Harley-Davidson 1584cc:** *Electra Glide, Road King, Heritage Softail & Springer, Softail Custom, Springer, Fat Boy, Street Glide, Dyna Low Rider, Fat Boy*, etc ...
-  **Les autres marques** : BMW *R1200 RT* et Honda *Goldwing* à Las Vegas, Los Angeles, *Jackson*, Salt Lake City, San Francisco, *Washington* Orlando & Miami. Honda (*Chicago, Dallas, Springfield, Santa Monica*) et BMW (*Phoenix et Palm Springs*). **Triumph** uniquement à Albuquerque, Chicago, Las Vegas, Los Angeles, Salt Lake City, Miami & Orlando. **Trike Honda ou Harley**: Las Vegas, Los Angeles, Salt Lake City (avec permis moto), Miami & Orlando.
-  **Pour connaître tous les points de location, nous consulter.**
-  **Carte de crédit internationale obligatoire** pour la caution de 300 ou 500 \$ (Visa, American Express, Master Card, etc.) au même nom et prénom que le permis de conduire du conducteur principal.
-  Elles sont toutes louées en kilométrage illimité et avec les assurances « **VIP Insurance** » (franchise de 2.000 \$ et caution à 500\$) ou en option « **Enhanced VIP** » (qui réduit la franchise à 1.000 \$ et la caution à 300\$).

Les transferts de l'hôtel au magasin et vice versa sont assurés par le loueur.

Location Auto :

-  Alamo est notre partenaire aux Etats-Unis & Canada et l'un des leaders mondiaux en matière de location de véhicules. Avec des bureaux dans la plupart des aéroports, des véhicules en parfait état, un personnel compétent et réactif ainsi que des services irréprochables.
-  **Le conducteur principal** doit être âgé d'un minimum de 25 ans avoir un permis de conduire national de plus de 2 ans ainsi qu'une carte bancaire internationale au même nom et prénom que le permis de conduire et de la réservation. Possibilité avec un supplément pour les personnes âgées de 21 à 25 ans.
-  Les véhicules sont loués par tranche de 24 heures, pris le jour de votre arrivée, à l'aéroport et rendus le jour de votre départ à l'aéroport.
-  **Formule « Fully Inclusive »** : Kilométrage illimité, les assurances essentielles « CDW » et « EP », toutes les taxes (fédérale, locale, surcharge taxe et aéroport), l'assistance 24 heures/24. Conducteur(s) additionnel(s) **en option.**
-  Seule la catégorie et non un modèle précis de véhicule est garantie.
-  **Les frais d'abandon (One Way Fee)** peuvent s'appliquer lorsque le véhicule est rendu dans un autre ville ou état.
-  Ces suppléments hors taxes sont à **régler sur place** en dehors des cas d'allers simples gratuits (Californie & Floride) sont de :
 - De 0 à 200 miles = 100\$
 - De 201 à 500 miles = 150\$
 - De 501 à 1000 miles = 300\$
 - Au delà de 1000 miles = 500\$.
-  **Exemple :** Prise du véhicule à Chicago, IL et rendue à Los Angeles, CA (Route 66) le montant est de 500,00\$ + les taxes.

-  Départ pour les Formules « Mototour & Autotour » : A la date de votre choix, en fonction des saisons climatiques.